

REMITENTE
 Nombre/ Razón Social
 ALCALDIA DE VALLEDUPAR - SECRETARIA DE HACIENDA



SECRETARIA DE HACIENDA



Dirección: CARRERA 5 # 15

COD SH-FR-024

OFICIO

V01 - 12/2019

Ciudad: VALLEDUPAR

OFICINA DE RECAUDO

Departamento: CESAR

Código Postal: 200001387

Envío: RA130551469CO ICIO: No. 20190757.JM

DESTINATARIO

Nombre/ Razón Social:
 RAFAEL SOLANO PERALTA Valledupar, 28 de Mayo de 2019.

Dirección: CL. 16 5 - 33

Señor: (a)

Ciudad: VALLEDUPAR

AFAEL SOLANO PERALTA

Departamento: CESAR

Tel. C. 70.039.625

Código Postal: 200001

Calle 16A No. 5 - 33

Fecha Pre-Admisión:

Valledupar, Cesar

04/06/2019 15:42:43

2019 de S. M.

Mis. Transporte en carga 0001700 del

Min. TIC. Mes Mensajería a través 002497 du

REFERENCIA: Respuesta a petición recibida en la Secretaria de Hacienda Municipal, el día 14 de marzo de 2019.

Cordial saludo:

En atención a la petición realizada por usted con Radicado de la referencia, donde solicita la exoneración del 60% del impuesto predial unificado de los predios de referencia catastrales No. **01-01-0030-0003-000** cuya dirección **CALLE 16 No. 5 - 33** de propiedad del contribuyente **HERMES GUILLERMO SOLANO PERALTA** Y No. **01-01-0034-0001-000** cuya dirección **CARRERA 6 No. 13C - 01** de propiedad del contribuyente **PETRONILA CENOBIA PERALTA SOLANO**, por pertenecer al Centro Histórico de Valledupar y como lo manifiesta el Artículo 26 numeral 1 del Acuerdo Municipal 015 de 2018.

Este despacho le informa, que su solicitud fue radicada en la Oficina Asesora de Planeación Municipal mediante recibido interno **1090 del 21 de marzo de 2019**, para que realice la visita al inmueble y nos certifique si el predio cumple o no, con lo estipulado en el Artículo 26 numeral 1 del Acuerdo Municipal 015 de 2018, para así proceder a darle respuesta de fondo a lo solicitado.


La Oficina Asesora de Planeación Municipal manifiesta mediante oficio recibido en la Secretaria de Hacienda Municipal, que en cumplimiento del Artículo 26 del Acuerdo 015 de 2018: "EXONERACIÓN DEL IMPUESTO PREDIAL UNIFICADO. Están exentos del impuesto predial unificado, por diez años a partir del 2019 y en un 60% del impuesto predial unificado, para los inmuebles calificados como patrimonio histórico, cultural o arquitectónico del Municipio de Valledupar ubicados en el centro histórico; siempre y cuando sean de destinación exclusiva a vivienda y cuando cumpla las obligaciones generales de conservación y mantenimiento exigidos por la ley. Para ello la Oficina de Planeación a este beneficio Municipal deberá emitir un concepto a fin de poder acceder a este beneficio, en el cual se certifiquen las anteriores condiciones, además se deberá realizar visita al predio con el fin de determinar el uso del mismo".

Al analizar el contenido del Artículo anterior, observamos que la exoneración se debe aplicar a los inmuebles calificados como patrimonio histórico, cultural o arquitectónico del Municipio de Valledupar ubicados en el centro histórico, sin embargo en nuestro PEMP no existe dicha figura, puesto que los antecedentes normativos resoluciones No 795 de 2000 y 3722 de 2015 han utilizado la figura de Sector fundacional, por lo que es necesario elevar consulta a la entidad competente en esta temática (Ministerio de Cultura), a fin de que establezca si el centro histórico y Sector fundacional son sinónimo, o por el contrario si hay alguna diferenciación, para que de esta manera se pueda determinar cuál es el ámbito de aplicación de la norma en estudio, esto es delimitar el área objeto de la exoneración.

PROYECTO	REVISO	APROBO
JAVIER MESTRE Contratista.	JAVIER MESTRE Contratista.	JOHANA NATALI DAZA MESTRE Jefe de Recaudo

Carrera 5 N° 15-69 PRIMER PISO Tel, 5842400 www.valledupar-cesar.gov.co Valledupar - Cesar



	SECRETARIA DE HACIENDA	
COD SH-FR-024	OFICIO	V01 - 12/2019
	OFICINA DE RECAUDO	

Así mismo al estudiar las siguientes condiciones para otorgar la exoneración: "cuando cumplan las obligaciones generales de conservación y mantenimiento exigidos por la ley;" no pudimos determinar cuál es la legislación que establece dichas obligaciones para los inmuebles calificados como patrimonio histórico, cultural o arquitectónico por lo que es necesario elevar consulta a la entidad competente en esta temática (Ministerio de Cultura), a fin de que establezca si existe norma que la contengan, en caso positivo cuales son las obligaciones generales de conservación y mantenimiento de los inmuebles calificados como patrimonio histórico, cultural o arquitectónico.

De lo anterior se colige que la Oficina Asesora de Planeación Municipal posee dudas sobre las obligaciones que deben cumplir los inmuebles que podrían ser objeto de la exoneración, así como también de la delimitación del área donde se debe aplicar dicho estudio. Por lo que para realizar los conceptos citados por el Artículo 26 del Acuerdo de 2018 es necesario obtener respuesta a la consulta que hemos elevado al **MINISTERIO DE CULTURA** y de esta manera poder emitir un informe basado en el cumplimiento de una norma.

Estamos a la espera de la consulta realizada al Ministerio de Cultura y al informe de la Oficina Asesora de Planeación Municipal para darle respuesta de fondo a lo solicitado.

Atentamente,



JOHANA NATALI DAZA MESTRE
Jefe de Oficina de Recaudo Municipal

472	Motivos de Devolución	Desconocido	No Existe Número
<input checked="" type="checkbox"/>	Dirección Errada	Refusado	No Reclamado
<input checked="" type="checkbox"/>	No Reside	Cerrado	No Contactado
		Fallecido	Apartado Clausurado
		Fuerza Mayor	
Fecha 1:	5/6/2019	Fecha 2:	
Nombre del distribuidor:	<i>[Handwritten]</i>	Nombre del distribuidor:	
C.C.	72002007	C.C.	
Centro de Distribución:	137	Centro de Distribución:	
Observaciones:		Observaciones:	

PROYECTO	REVISO	APROBO
JAVIER MESTRE Contratista.	JAVIER MESTRE Contratista.	JOHANA NATALI DAZA MESTRE Jefe de Recaudo

Carrera 5 N° 15-69 PRIMER PISO Tel, 5842400 www.valledupar-cesar.gov.co Valledupar - Cesar



SECRETARIA DE HACIENDA



ALCALDÍA DE VALLEDUPAR

V01 - 03/2016

OFICIO

OFICINA DE RECAUDO

SH-FR-024

Jar Avanza

Municipal

472 Servicios Postales Nacionales S.A. N° 1 800 062917-5 DG 25 G 95 A 55 Línea Nat. 01 8000 111 210

REMITENTE

Nombre/ Razón Social:
ALCALDIA DE VALLEDUPAR-
SECRETARIA DE HACIENDA

Dirección: CARRERA 5 # 15-69

Ciudad: VALLEDUPAR

Departamento: CESAR

Código Postal: 2000013

Envío: RA128206413CC

DESTINATARIO

Nombre/ Razón Social:
JORGE HUMBERTO FAJARDO
BARBOSA

Dirección: CL 13A 20 - 05

Ciudad: VALLEDUPAR

Departamento: CESAR

Código Postal:

Fecha Pre-Admisión:
29/05/2019 10:53:39

Min. Transporte Lic. de carga 000200 del
Min. TIC Res. Mensajería Express 006674

par 24 de mayo de 2019

JORGE HUMBERTO FAJARDO BARBOSA

13ª No. 20-05

Valledupar-Cesar

Oficio rentas 2019-MR



En respuesta a su solicitud radicada en estas oficinas el día 8 de mayo de 2019, le adjuntamos Resolución 464 del 22 de mayo del 2019, donde se **"...autoriza exclusión del Impuesto Predial Unificado."**

Esperamos haber respondido a su solicitud de manera oportuna.

Atentamente;

JOHANA NATALIE DAZA MESTRE
Jefe de recaudo Municipal de Valledupar

PROYECTO	REVISO	APROBO
MRODRIGUEZ Contratista	JOHANNA NATALIE DAZA MESTRE Jefe de Recaudo	JOHANNA NATALIE DAZA MESTRE Jefe de Recaudo

	SECRETARIA DE HACIENDA	
COD SH-FR-024	RESOLUCION	V01 - 12/2019
	OFICINA DE RECAUDO	

RESOLUCIÓN: **000464**

DE FECHA: **22 DE MAYO DE 2019**

"POR MEDIO DE LA CUAL SE AUTORIZA LA EXCLUSIÓN DEL PAGO DEL IMPUESTO PREDIAL UNIFICADO"

El JEFE DE RECAUDOS MUNICIPAL DE VALLEDUPAR, DEBIDAMENTE FACULTADO, MEDIANTE SUS FUNCIONES ASIGNADAS EN DECRETO 028 DE ENERO DE 2006, EN CONCORDANCIA CON LO ESTABLECIDO EN EL ARTICULO 31, 248, 250, 251, 282, 364, DEL ACUERDO 026 DE 2012, ACUERDO 031 2014 Y ACUERDO 015 DEL 2018.

CONSIDERANDO:

Que el Representante Legal **JORGE HUMBERTO FAJARDO BARBOSA** identificado con la cedula de ciudadanía número 19.444.293, solicito la Exclusión del pago del Impuesto Predial Unificado de los predios de referencias catastrales mencionadas a continuación, de propiedad de la **IGLESIA CONCILIO DE LAS ASAMBLEAS DE DIOS DE COLOMBIA**, amparado en el hecho que los predios pertenecen a una comunidad Religiosa y por su naturaleza dicha institución es de utilidad común, sin ánimo de lucro, regida por el Derecho Civil y el Derecho Canónico y demás disposiciones concordantes.

REFERENCIA CATASTRAL	DIRECCIÓN	PROPIETARIO	VIGENCIAS A EXCLUIR	VALOR CAPITAL
01-04-0256-0020-000	CALLE 13A No. 20 - 05	IGLESIA CONCILIO DE LAS ASAMBLEAS DE DIOS DE COLOMBIA	2017 - 2018 - 2019	\$2.663.627=
01-04-0256-0009-000	CALLE 13A No. 20 - 15	IGLESIA CONCILIO DE LAS ASAMBLEAS DE DIOS DE COLOMBIA	2017 - 2018 - 2019	\$2.965.819=
01-04-0411-0012-000	CARRERA 24 No. 7F - 62	IGLESIA CONCILIO DE LAS ASAMBLEAS DE DIOS DE COLOMBIA	2017 - 2018 - 2019	\$1.133.885=

Que LA DIRECTORA DE ASUNTOS RELIGIOSOS DEL MINISTERIO DEL INTERIOR, CERTIFICA: Mediante Resolución número **932 del 02 de octubre de 1995**, se reconoció Personería Jurídica Especial a la entidad religiosa **CONCILIO DE LAS ASAMBLEAS DE DIOS DE COLOMBIA**, con domicilio principal en BOGOTÁ, D.C.

Que la entidad religiosa **CONCILIO DE LAS ASAMBLEAS DE DIOS DE COLOMBIA**, se encuentra inscrita en el Registro Público de Entidades Religiosas.

Que como representante legal de la entidad aparece inscrito a la fecha en el Registro Público de Entidades Religiosas el (la) Ministro (a) de Culto o Señor (a) **JORGE HUMBERTO FAJARDO BARBOSA**, identificado (a) con la cedula de ciudadanía número **19444293** expedida en **BOGOTÁ, D.C.** El presente documento se suscribe en el ejercicio de la función consagrada en la Resolución 1156 de julio 26 de 2018, a los cuatro **(04)** días del mes de **marzo** de **2019**. Expediente: 39, TRD 1400.225.28.



Que de acuerdo a la petición presentada, esta oficina manifiesta que el numeral 3 del Artículo 25 del Acuerdo 015 de 2018 y Artículo 31 del Acuerdo 031 de 2014, numeral 4 del Artículo 23 del Acuerdo 026 de 2012 y el inciso b del Artículo 20 del Acuerdo 034 de 2008, preceptúa **PREDIOS EXCLUIDOS DEL IMPUESTO PREDIAL UNIFICADO**: Los predios de propiedad de la Iglesia Católica y demás Iglesias diferentes a la Católica reconocidas por el Estado Colombiano, destinadas al culto y vivienda de las comunidades religiosas, a las curias diocesanas y arquidiocesanas, casa episcopales y cúrales, seminarios conciliares, a las casas pastorales, seminarios y sedes conciliares. Las demás propiedades de la Iglesia serán gravadas en la misma forma que la de los particulares.

Que se hace necesario reconocer la Exclusión solicitada por el Representante legal **JORGE HUMBERTO FAJARDO BARBOSA** identificado con la cedula de ciudadanía número 19.444.293, para los predios a nombre de la **IGLESIA CONCILIO DE LAS ASAMBLEAS DE DIOS DE COLOMBIA**, de referencias catastrales No. **01-04-0256-0020-000** cuya dirección **CALLE 13A No. 20 - 05**, **01-04-0256-0009-000** cuya dirección **CALLE 13A No. 20 - 15** Y **01-04-0411-0012-000** cuya dirección **CARRERA 24 No. 7F - 62** para las vigencias **2017, 2018 Y 2019**.

PROYECTO	REVISOR	APROBO
JMESTRE Contratista.	JOHANA NATALI DAZA MESTRE Jefe de Recaudo	JOHANA NATALI DAZA MESTRE Jefe de Recaudo

Carrera 5 N° 15-69 PRIMER PISO Tel, 5842400 www.valledupar-cesar.gov.co Valledupar - Cesar



	SECRETARIA DE HACIENDA	
COD SH-FR-024	RESOLUCION	V01 - 12/2019
	OFICINA DE RECAUDO	

Que en mérito de lo anteriormente expuesto, la Oficina de Recaudo Municipal,

RESUELVE:

ARTICULO PRIMERO: Reconózcase la Exclusión del pago del Impuesto Predial Unificado del predio de referencia catastral No. **01-04-0256-0020-000** cuya dirección **CALLE 13A No. 20 - 05**, de propiedad de la **IGLESIA CONCILIO DE LAS ASAMBLEAS DE DIOS DE COLOMBIA** de las vigencias **2017, 2018 Y 2019**, por valor total de DOS MILLONES SEISCIENTOS SESENTA Y TRES MIL SEISCIENTOS VEINTISIETE PESOS (**\$2.663.627**) más los interés causados a la fecha; en consecuencia de las razones descritas en los considerando.

ARTICULO SEGUNDO: Reconózcase la Exclusión del pago del Impuesto Predial Unificado del predio de referencia catastral No. **01-04-0256-0009-000** cuya dirección **CALLE 13A No. 20 - 15**, de propiedad de la **IGLESIA CONCILIO DE LAS ASAMBLEAS DE DIOS DE COLOMBIA** de las vigencias **2017, 2018 Y 2019**, por valor total de DOS MILLONES NOVECIENTOS SESENTA Y CINCO MIL OCHOCIENTOS DIECINUEVE PESOS (**\$2.965.819**) más los interés causados a la fecha; en consecuencia de las razones descritas en los considerando.

ARTICULO TERCERO: Reconózcase la Exclusión del pago del Impuesto Predial Unificado del predio de referencia catastral No. **01-04-0411-0012-000** cuya dirección **CARRERA 24 No. 7F - 62**, de propiedad de la **IGLESIA CONCILIO DE LAS ASAMBLEAS DE DIOS DE COLOMBIA** de las vigencias **2017, 2018 Y 2019**, por valor total de UN MILLÓN CIENTO TREINTA Y TRES MIL OCHOCIENTOS OCHENTA Y CINCO PESOS (**\$1.133.885**) más los interés causados a la fecha; en consecuencia de las razones descritas en los considerando.

ARTICULO CUARTO: Efectúese el ajuste correspondiente en la base de datos del sistema de información tributario del impuesto predial Unificado.

ARTICULO QUINTO: Por medio de la presente Resolución damos respuesta a la petición recibida en la Secretaria de Hacienda Municipal el día 08 de mayo de 2019.

ARTÍCULO SEXTO: Una vez efectuado el ajuste, notificar al Representante Legal **JORGE HUMBERTO FAJARDO BARBOSA**, en la dirección **CALLE 13A No. 20 - 05**, Celular **316 808 2975** de la ciudad de Valledupar Cesar.

ARTICULO SÉPTIMO: Contra la presente Resolución, procede recurso alguno.

ARTICULO OCTAVO: Librase los oficios a que haya lugar.

NOTIFÍQUESE, Y CÚMPLASE,


Johana Natali Daza Mestre

JOHANA NATALI DAZA MESTRE
Jefe de Oficina de Recaudo Municipal

Respuesta a solicitud del día 08 de mayo de 2019.

472	Motivos de Devolución	Desconocido	No Existe Número
		Rehusado	No Reclamado
		Cerrado	No Contactado
		Fallecido	Apartado Clausurado
	Dirección Errada	Fuerza Mayor	
	No Reside		
Fecha 1:	5 JUN 2019	Fecha 2:	
Nombre del distribuidor:	Jorge Maestro	Nombre del distribuidor:	
C.C.	15.173.900	Centro de Distribución:	
Centro de Distribución:	Supervisor	Observaciones:	

472	Motivos de Devolución	Desconocido	No Existe Número
		Rehusado	No Reclamado
		Cerrado	No Contactado
		Fallecido	Apartado Clausurado
	Dirección Errada	Fuerza Mayor	
	No Reside		
Fecha 1:	01 JUN. 2019	Fecha 2:	
Nombre del distribuidor:	Victor Quintana	Nombre del distribuidor:	
C.C.	C.C. 1.065.575.785	Centro de Distribución:	
Centro de Distribución:		Observaciones:	





REMITENTE
 Nombre/ Razón Social:
 ALCALDÍA DE VALLEDUPAR
 SECRETARÍA DE HACIENDA

Dirección: CARRERA 5 # 11
 Ciudad: VALLEDUPAR


Departamento: CESAR
 Código Postal: 200001
 Envío: RA130551490C

DESTINATARIO
 Nombre/ Razón Social:
 AMANDA FELIZZOLA ARZUAGA

Dirección: CRA 6 13B - 45
 Ciudad: VALLEDUPAR

Departamento: CESAR
 Código Postal: 200001

Fecha Pre-Admisión:
 04/06/2019 15:42:43
 Min. Transportes y Comunicaciones
 M. TIC Res. Mesajeros Express E




COD SH-FR-024

SECRETARIA DE HACIENDA

OFICIO

OFICINA DE RECAUDO



V01 - 12/2019

OFICIO: No. 20190754.JM

Valledupar, 28 de Mayo de 2019.

Señor: (a)
AMANDA FELIZZOLA ARZUAGA
 C.C.42.491.874
 Carrera 6 No. 13B – 45
 Celular 314 524 1019
 Valledupar, Cesar
 E. S. M.

REFERENCIA: Respuesta a petición recibida en la Secretaria de Hacienda Municipal, el día 18 de marzo de 2019.

Cordial saludo:

En atención a la petición realizada por usted con Radicado de la referencia, donde solicita la exoneración del 60% del impuesto predial unificado del predio de referencia catastral No. **01-01-0035-0009-000** cuya dirección **CARRERA 6 No. 13B – 45** de propiedad del contribuyente **AMANDA MERCEDES FELIZZOLA ARZUAGA**, por pertenecer al Centro Histórico de Valledupar y como lo manifiesta el Artículo 26 numeral 1 del Acuerdo Municipal 015 de 2018.

Este despacho le informa, que su solicitud fue radicada en la Oficina Asesora de Planeación Municipal mediante recibido interno **1093 del 21 de marzo de 2019**, para que realice la visita al inmueble y nos certifique si el predio cumple o no, con lo estipulado en el Artículo 26 numeral 1 del Acuerdo Municipal 015 de 2018, para así proceder a darle respuesta de fondo a lo solicitado.

La Oficina Asesora de Planeación Municipal manifiesta mediante oficio recibido en la Secretaria de Hacienda Municipal, que en cumplimiento del Artículo 26 del Acuerdo 015 de 2018: "EXONERACIÓN DEL IMPUESTO PREDIAL UNIFICADO. Están exentos del impuesto predial unificado, por diez años a partir del 2019 y en un 60% del impuesto predial unificado, para los inmuebles calificados como patrimonio histórico, cultural o arquitectónico del Municipio de Valledupar ubicados en el centro histórico; siempre y cuando sean de destinación exclusiva a vivienda y cuando cumpla las obligaciones generales de conservación y mantenimiento exigidos por la ley. Para ello la Oficina de Planeación a este beneficio Municipal deberá emitir un concepto a fin de poder acceder a este beneficio, en el cual se certifiquen las anteriores condiciones, además se deberá realizar visita al predio con el fin de determinar el uso del mismo".

Al analizar el contenido del Artículo anterior, observamos que la exoneración se debe aplicar a los inmuebles calificados como patrimonio histórico, cultural o arquitectónico del Municipio de Valledupar ubicados en el centro histórico, sin embargo en nuestro PEMP no existe dicha figura, puesto que los antecedentes normativos resoluciones No 795 de 2000 y 3722 de 2015 han utilizado la figura de Sector fundacional, por lo que es necesario elevar consulta a la entidad competente en esta temática (Ministerio de Cultura), a fin de que establezca si el centro histórico y Sector fundacional son sinónimo, o por el contrario si hay alguna diferenciación, para que de esta manera se pueda determinar cuál es el ámbito de aplicación de la norma en estudio, esto es delimitar el área objeto de la exoneración.

PROYECTO JAVIER MESTRE Contratista.	REVISO JAVIER MESTRE Contratista.	APROBO JOHANA NATALI DAZA MESTRE Jefe de Recaudo
---	---	--

Carrera 5 N° 15-69 PRIMER PISO Tel, 5842400 www.valledupar-cesar.gov.co Valledupar - Cesar



	SECRETARIA DE HACIENDA	
COD SH-FR-024	OFICIO	V01 - 12/2019
	OFICINA DE RECAUDO	


Así mismo al estudiar las siguientes condiciones para otorgar la exoneración: "cuando cumplan las obligaciones generales de conservación y mantenimiento exigidos por la ley;" no pudimos determinar cuál es la legislación que establece dichas obligaciones para los inmuebles calificados como patrimonio histórico, cultural o arquitectónico por lo que es necesario elevar consulta a la entidad competente en esta temática (Ministerio de Cultura), a fin de que establezca si existe norma que la contengan, en caso positivo cuales son las obligaciones generales de conservación y mantenimiento de los inmuebles calificados como patrimonio histórico, cultural o arquitectónico.

De lo anterior se colige que la Oficina Asesora de Planeación Municipal posee dudas sobre las obligaciones que deben cumplir los inmuebles que podrían ser objeto de la exoneración, así como también de la delimitación del área donde se debe aplicar dicho estudio. Por lo que para realizar los conceptos citados por el Artículo 26 del Acuerdo de 2018 es necesario obtener respuesta a la consulta que hemos elevado al **MINISTERIO DE CULTURA** y de esta manera poder emitir un informe basado en el cumplimiento de una norma.

Estamos a la espera de la consulta realizada al Ministerio de Cultura y al informe de la Oficina Asesora de Planeación Municipal para darle respuesta de fondo a lo solicitado.

Atentamente,


JOHANA NATALI DAZA MESTRE
 Jefe de Oficina de Recaudo Municipal

	Observaciones:	Observaciones:
	Centro de Distribución:	Centro de Distribución:
	C.C.:	C.C.:
	Nombre del distribuidor:	Nombre del distribuidor:
Fecha 1:	Fecha 2:	Fecha 3:
Fecha 4:	Fecha 5:	Fecha 6:
Fecha 7:	Fecha 8:	Fecha 9:
Fecha 10:	Fecha 11:	Fecha 12:
Fecha 13:	Fecha 14:	Fecha 15:
Fecha 16:	Fecha 17:	Fecha 18:
Fecha 19:	Fecha 20:	Fecha 21:
Fecha 22:	Fecha 23:	Fecha 24:
Fecha 25:	Fecha 26:	Fecha 27:
Fecha 28:	Fecha 29:	Fecha 30:
Fecha 31:	Fecha 32:	Fecha 33:
Fecha 34:	Fecha 35:	Fecha 36:
Fecha 37:	Fecha 38:	Fecha 39:
Fecha 40:	Fecha 41:	Fecha 42:
Fecha 43:	Fecha 44:	Fecha 45:
Fecha 46:	Fecha 47:	Fecha 48:
Fecha 49:	Fecha 50:	Fecha 51:
Fecha 52:	Fecha 53:	Fecha 54:
Fecha 55:	Fecha 56:	Fecha 57:
Fecha 58:	Fecha 59:	Fecha 60:
Fecha 61:	Fecha 62:	Fecha 63:
Fecha 64:	Fecha 65:	Fecha 66:
Fecha 67:	Fecha 68:	Fecha 69:
Fecha 70:	Fecha 71:	Fecha 72:
Fecha 73:	Fecha 74:	Fecha 75:
Fecha 76:	Fecha 77:	Fecha 78:
Fecha 79:	Fecha 80:	Fecha 81:
Fecha 82:	Fecha 83:	Fecha 84:
Fecha 85:	Fecha 86:	Fecha 87:
Fecha 88:	Fecha 89:	Fecha 90:
Fecha 91:	Fecha 92:	Fecha 93:
Fecha 94:	Fecha 95:	Fecha 96:
Fecha 97:	Fecha 98:	Fecha 99:
Fecha 100:	Fecha 101:	Fecha 102:
Fecha 103:	Fecha 104:	Fecha 105:
Fecha 106:	Fecha 107:	Fecha 108:
Fecha 109:	Fecha 110:	Fecha 111:
Fecha 112:	Fecha 113:	Fecha 114:
Fecha 115:	Fecha 116:	Fecha 117:
Fecha 118:	Fecha 119:	Fecha 120:
Fecha 121:	Fecha 122:	Fecha 123:
Fecha 124:	Fecha 125:	Fecha 126:
Fecha 127:	Fecha 128:	Fecha 129:
Fecha 130:	Fecha 131:	Fecha 132:
Fecha 133:	Fecha 134:	Fecha 135:
Fecha 136:	Fecha 137:	Fecha 138:
Fecha 139:	Fecha 140:	Fecha 141:
Fecha 142:	Fecha 143:	Fecha 144:
Fecha 145:	Fecha 146:	Fecha 147:
Fecha 148:	Fecha 149:	Fecha 150:
Fecha 151:	Fecha 152:	Fecha 153:
Fecha 154:	Fecha 155:	Fecha 156:
Fecha 157:	Fecha 158:	Fecha 159:
Fecha 160:	Fecha 161:	Fecha 162:
Fecha 163:	Fecha 164:	Fecha 165:
Fecha 166:	Fecha 167:	Fecha 168:
Fecha 169:	Fecha 170:	Fecha 171:
Fecha 172:	Fecha 173:	Fecha 174:
Fecha 175:	Fecha 176:	Fecha 177:
Fecha 178:	Fecha 179:	Fecha 180:
Fecha 181:	Fecha 182:	Fecha 183:
Fecha 184:	Fecha 185:	Fecha 186:
Fecha 187:	Fecha 188:	Fecha 189:
Fecha 190:	Fecha 191:	Fecha 192:
Fecha 193:	Fecha 194:	Fecha 195:
Fecha 196:	Fecha 197:	Fecha 198:
Fecha 199:	Fecha 200:	Fecha 201:
Fecha 202:	Fecha 203:	Fecha 204:
Fecha 205:	Fecha 206:	Fecha 207:
Fecha 208:	Fecha 209:	Fecha 210:
Fecha 211:	Fecha 212:	Fecha 213:
Fecha 214:	Fecha 215:	Fecha 216:
Fecha 217:	Fecha 218:	Fecha 219:
Fecha 220:	Fecha 221:	Fecha 222:
Fecha 223:	Fecha 224:	Fecha 225:
Fecha 226:	Fecha 227:	Fecha 228:
Fecha 229:	Fecha 230:	Fecha 231:
Fecha 232:	Fecha 233:	Fecha 234:
Fecha 235:	Fecha 236:	Fecha 237:
Fecha 238:	Fecha 239:	Fecha 240:
Fecha 241:	Fecha 242:	Fecha 243:
Fecha 244:	Fecha 245:	Fecha 246:
Fecha 247:	Fecha 248:	Fecha 249:
Fecha 250:	Fecha 251:	Fecha 252:
Fecha 253:	Fecha 254:	Fecha 255:
Fecha 256:	Fecha 257:	Fecha 258:
Fecha 259:	Fecha 260:	Fecha 261:
Fecha 262:	Fecha 263:	Fecha 264:
Fecha 265:	Fecha 266:	Fecha 267:
Fecha 268:	Fecha 269:	Fecha 270:
Fecha 271:	Fecha 272:	Fecha 273:
Fecha 274:	Fecha 275:	Fecha 276:
Fecha 277:	Fecha 278:	Fecha 279:
Fecha 280:	Fecha 281:	Fecha 282:
Fecha 283:	Fecha 284:	Fecha 285:
Fecha 286:	Fecha 287:	Fecha 288:
Fecha 289:	Fecha 290:	Fecha 291:
Fecha 292:	Fecha 293:	Fecha 294:
Fecha 295:	Fecha 296:	Fecha 297:
Fecha 298:	Fecha 299:	Fecha 300:
Fecha 301:	Fecha 302:	Fecha 303:
Fecha 304:	Fecha 305:	Fecha 306:
Fecha 307:	Fecha 308:	Fecha 309:
Fecha 310:	Fecha 311:	Fecha 312:
Fecha 313:	Fecha 314:	Fecha 315:
Fecha 316:	Fecha 317:	Fecha 318:
Fecha 319:	Fecha 320:	Fecha 321:
Fecha 322:	Fecha 323:	Fecha 324:
Fecha 325:	Fecha 326:	Fecha 327:
Fecha 328:	Fecha 329:	Fecha 330:
Fecha 331:	Fecha 332:	Fecha 333:
Fecha 334:	Fecha 335:	Fecha 336:
Fecha 337:	Fecha 338:	Fecha 339:
Fecha 340:	Fecha 341:	Fecha 342:
Fecha 343:	Fecha 344:	Fecha 345:
Fecha 346:	Fecha 347:	Fecha 348:
Fecha 349:	Fecha 350:	Fecha 351:
Fecha 352:	Fecha 353:	Fecha 354:
Fecha 355:	Fecha 356:	Fecha 357:
Fecha 358:	Fecha 359:	Fecha 360:
Fecha 361:	Fecha 362:	Fecha 363:
Fecha 364:	Fecha 365:	Fecha 366:
Fecha 367:	Fecha 368:	Fecha 369:
Fecha 370:	Fecha 371:	Fecha 372:
Fecha 373:	Fecha 374:	Fecha 375:
Fecha 376:	Fecha 377:	Fecha 378:
Fecha 379:	Fecha 380:	Fecha 381:
Fecha 382:	Fecha 383:	Fecha 384:
Fecha 385:	Fecha 386:	Fecha 387:
Fecha 388:	Fecha 389:	Fecha 390:
Fecha 391:	Fecha 392:	Fecha 393:
Fecha 394:	Fecha 395:	Fecha 396:
Fecha 397:	Fecha 398:	Fecha 399:
Fecha 400:	Fecha 401:	Fecha 402:
Fecha 403:	Fecha 404:	Fecha 405:
Fecha 406:	Fecha 407:	Fecha 408:
Fecha 409:	Fecha 410:	Fecha 411:
Fecha 412:	Fecha 413:	Fecha 414:
Fecha 415:	Fecha 416:	Fecha 417:
Fecha 418:	Fecha 419:	Fecha 420:
Fecha 421:	Fecha 422:	Fecha 423:
Fecha 424:	Fecha 425:	Fecha 426:
Fecha 427:	Fecha 428:	Fecha 429:
Fecha 430:	Fecha 431:	Fecha 432:
Fecha 433:	Fecha 434:	Fecha 435:
Fecha 436:	Fecha 437:	Fecha 438:
Fecha 439:	Fecha 440:	Fecha 441:
Fecha 442:	Fecha 443:	Fecha 444:
Fecha 445:	Fecha 446:	Fecha 447:
Fecha 448:	Fecha 449:	Fecha 450:
Fecha 451:	Fecha 452:	Fecha 453:
Fecha 454:	Fecha 455:	Fecha 456:
Fecha 457:	Fecha 458:	Fecha 459:
Fecha 460:	Fecha 461:	Fecha 462:
Fecha 463:	Fecha 464:	Fecha 465:
Fecha 466:	Fecha 467:	Fecha 468:
Fecha 469:	Fecha 470:	Fecha 471:
Fecha 472:	Fecha 473:	Fecha 474:
Fecha 475:	Fecha 476:	Fecha 477:
Fecha 478:	Fecha 479:	Fecha 480:
Fecha 481:	Fecha 482:	Fecha 483:
Fecha 484:	Fecha 485:	Fecha 486:
Fecha 487:	Fecha 488:	Fecha 489:
Fecha 490:	Fecha 491:	Fecha 492:
Fecha 493:	Fecha 494:	Fecha 495:
Fecha 496:	Fecha 497:	Fecha 498:
Fecha 499:	Fecha 500:	Fecha 501:
Fecha 502:	Fecha 503:	Fecha 504:
Fecha 505:	Fecha 506:	Fecha 507:
Fecha 508:	Fecha 509:	Fecha 510:
Fecha 511:	Fecha 512:	Fecha 513:
Fecha 514:	Fecha 515:	Fecha 516:
Fecha 517:	Fecha 518:	Fecha 519:
Fecha 520:	Fecha 521:	Fecha 522:
Fecha 523:	Fecha 524:	Fecha 525:
Fecha 526:	Fecha 527:	Fecha 528:
Fecha 529:	Fecha 530:	Fecha 531:
Fecha 532:	Fecha 533:	Fecha 534:
Fecha 535:	Fecha 536:	Fecha 537:
Fecha 538:	Fecha 539:	Fecha 540:
Fecha 541:	Fecha 542:	Fecha 543:
Fecha 544:	Fecha 545:	Fecha 546:
Fecha 547:	Fecha 548:	Fecha 549:
Fecha 550:	Fecha 551:	Fecha 552:
Fecha 553:	Fecha 554:	Fecha 555:
Fecha 556:	Fecha 557:	Fecha 558:
Fecha 559:	Fecha 560:	Fecha 561:
Fecha 562:	Fecha 563:	Fecha 564:
Fecha 565:	Fecha 566:	Fecha 567:
Fecha 568:	Fecha 569:	Fecha 570:
Fecha 571:	Fecha 572:	Fecha 573:
Fecha 574:	Fecha 575:	Fecha 576:
Fecha 577:	Fecha 578:	Fecha 579:
Fecha 580:	Fecha 581:	Fecha 582:
Fecha 583:	Fecha 584:	Fecha 585:
Fecha 586:	Fecha 587:	Fecha 588:
Fecha 589:	Fecha 590:	Fecha 591:
Fecha 592:	Fecha 593:	Fecha 594:
Fecha 595:	Fecha 596:	Fecha 597:
Fecha 598:	Fecha 599:	Fecha 600:

PROYECTO JAVIER MESTRE Contratista.	REVISO JAVIER MESTRE Contratista.	APROBO JOHANA NATALI DAZA MESTRE Jefe de Recaudo
--	--	---

Carrera 5 N° 15-69 PRIMER PISO Tel, 5842400 www.valledupar-cesar.gov.co Valledupar - Cesar



472
 Servicios Postales
 Nacionales S.A.
 N°1 900 062917-9
 DG 26 G 95 A 55
 Línea Nal. 01 8000 111 210



SECRETARIA DE HACIENDA



REMITENTE
 Nombre/ Razón Social:
 ALCALDIA DE VALLEDUPAR -
 SECRETARIA DE HACIENDA
 Dirección: CARRERA 5 # 15-69
 Ciudad: VALLEDUPAR
 Departamento: CESAR
 Código Postal: 200001387
 E-mail: RA130551557CO

COD SH-FR-024

OFICIO

V01 - 12/2019

OFICINA DE RECAUDO

CIO: No. 20190747.JM

DESTINATARIO
 Nombre/ Razón Social:
 ERNESTINA CABAS PUMAREJO
 Dirección: CRA 7 13B - 110
 Ciudad: VALLEDUPAR
 Departamento: CESAR
 Código Postal: 200001422
 Fecha Pre-Admisión:
 04/06/2019 15:42:43
 Min. Transporte Lic de carga 0002701 del 20/05/2014
 Lic de transporte 060704488/000/2014

Valledupar, 28 de Mayo de 2019.

Dr: (a)
ERNESTINA CABAS PUMAREJO
 . 42.496.892
 Carrera 7 No. 13B - 110
 Valledupar, Cesar
 S. M.

REFERENCIA: Respuesta a petición recibida en la Secretaria de Hacienda Municipal, el día 02 de abril de 2019.

Cordial saludo:

En atención a la petición realizada por usted con Radicado de la referencia, donde solicita la exoneración del 60% del impuesto predial unificado del predio de referencia catastral No. 01-01-0073-0016-000 cuya dirección CARRERA 7 No. 13B - 110 de propiedad del contribuyente ERNESTINA PUMAREJO CABAS, por pertenecer al Centro Histórico de Valledupar y como lo manifiesta el Artículo 26 numeral 1 del Acuerdo Municipal 015 de 2018.


Este despacho le informa, que su solicitud fue radicada en la Oficina Asesora de Planeación Municipal mediante recibido interno 1472 del 22 de abril de 2019, para que realice la visita al inmueble y nos certifique si el predio cumple o no, con lo estipulado en el Artículo 26 numeral 1 del Acuerdo Municipal 015 de 2018, para así proceder a darle respuesta de fondo a lo solicitado.


La Oficina Asesora de Planeación Municipal manifiesta mediante oficio recibido en la Secretaria de Hacienda Municipal, que en cumplimiento del Artículo 26 del Acuerdo 015 de 2018: "EXONERACIÓN DEL IMPUESTO PREDIAL UNIFICADO. Están exentos del impuesto predial unificado, por diez años a partir del 2019 y en un 60% del impuesto predial unificado, para los inmuebles calificados como patrimonio histórico, cultural o arquitectónico del Municipio de Valledupar ubicados en el centro histórico; siempre y cuando sean de destinación exclusiva a vivienda y cuando cumpla las obligaciones generales de conservación y mantenimiento exigidos por la ley. Para ello la Oficina de Planeación a este beneficio Municipal deberá emitir un concepto a fin de poder acceder a este beneficio, en el cual se certifiquen las anteriores condiciones, además se deberá realizar visita al predio con el fin de determinar el uso del mismo".

Al analizar el contenido del Artículo anterior, observamos que la exoneración se debe aplicar a los inmuebles calificados como patrimonio histórico, cultural o arquitectónico del Municipio de Valledupar ubicados en el centro histórico, sin embargo en nuestro PEMP no existe dicha figura, puesto que los antecedentes normativos resoluciones No 795 de 2000 y 3722 de 2015 han utilizado la figura de Sector fundacional, por lo que es necesario elevar consulta a la entidad competente en esta temática (Ministerio de Cultura), a fin de que establezca si el centro histórico y Sector fundacional son sinónimo, o por el contrario si hay alguna diferenciación, para que de esta manera se pueda determinar cuál es el ámbito de aplicación de la norma en estudio, esto es delimitar el área objeto de la exoneración.

PROYECTO	REVISO	APROBO
JAVIER MESTRE Contratista.	JAVIER MESTRE Contratista.	JOHANA NATALI DAZA MESTRE Jefe de Recaudo

Carrera 5 N° 15-69 PRIMER PISO Tel, 5842400 www.valledupar-cesar.gov.co Valledupar - Cesar



	SECRETARIA DE HACIENDA	
COD SH-FR-024	OFICIO	V01 - 12/2019
	OFICINA DE RECAUDO	


Así mismo al estudiar las siguientes condiciones para otorgar la exoneración: "cuando cumplan las obligaciones generales de conservación y mantenimiento exigidos por la ley;" no pudimos determinar cuál es la legislación que establece dichas obligaciones para los inmuebles calificados como patrimonio histórico, cultural o arquitectónico por lo que es necesario elevar consulta a la entidad competente en esta temática (Ministerio de Cultura), a fin de que establezca si existe norma que la contengan, en caso positivo cuales son las obligaciones generales de conservación y mantenimiento de los inmuebles calificados como patrimonio histórico, cultural o arquitectónico.

De lo anterior se colige que la Oficina Asesora de Planeación Municipal posee dudas sobre las obligaciones que deben cumplir los inmuebles que podrían ser objeto de la exoneración, así como también de la delimitación del área donde se debe aplicar dicho estudio. Por lo que para realizar los conceptos citados por el Artículo 26 del Acuerdo de 2018 es necesario obtener respuesta a la consulta que hemos elevado al **MINISTERIO DE CULTURA** y de esta manera poder emitir un informe basado en el cumplimiento de una norma.

Estamos a la espera de la consulta realizada al Ministerio de Cultura y al informe de la Oficina Asesora de Planeación Municipal para darle respuesta de fondo a lo solicitado.

Atentamente,


JOHANA NATALI DAZA MESTRE
 Jefe de Oficina de Recaudo Municipal

	Observaciones:	Observaciones:
	Centro de Distribución:	Centro de Distribución:
C.C.	C.C.	
Nombre del distribuidor:	Nombre del distribuidor:	
Fecha 1:	Fecha 2:	
Fecha 3:	Fecha 4:	
Fecha 5:	Fecha 6:	
Fecha 7:	Fecha 8:	
Fecha 9:	Fecha 10:	
Fecha 11:	Fecha 12:	
Fecha 13:	Fecha 14:	
Fecha 15:	Fecha 16:	
Fecha 17:	Fecha 18:	
Fecha 19:	Fecha 20:	
Fecha 21:	Fecha 22:	
Fecha 23:	Fecha 24:	
Fecha 25:	Fecha 26:	
Fecha 27:	Fecha 28:	
Fecha 29:	Fecha 30:	
Fecha 31:	Fecha 32:	
Fecha 33:	Fecha 34:	
Fecha 35:	Fecha 36:	
Fecha 37:	Fecha 38:	
Fecha 39:	Fecha 40:	
Fecha 41:	Fecha 42:	
Fecha 43:	Fecha 44:	
Fecha 45:	Fecha 46:	
Fecha 47:	Fecha 48:	
Fecha 49:	Fecha 50:	
Fecha 51:	Fecha 52:	
Fecha 53:	Fecha 54:	
Fecha 55:	Fecha 56:	
Fecha 57:	Fecha 58:	
Fecha 59:	Fecha 60:	
Fecha 61:	Fecha 62:	
Fecha 63:	Fecha 64:	
Fecha 65:	Fecha 66:	
Fecha 67:	Fecha 68:	
Fecha 69:	Fecha 70:	
Fecha 71:	Fecha 72:	
Fecha 73:	Fecha 74:	
Fecha 75:	Fecha 76:	
Fecha 77:	Fecha 78:	
Fecha 79:	Fecha 80:	
Fecha 81:	Fecha 82:	
Fecha 83:	Fecha 84:	
Fecha 85:	Fecha 86:	
Fecha 87:	Fecha 88:	
Fecha 89:	Fecha 90:	
Fecha 91:	Fecha 92:	
Fecha 93:	Fecha 94:	
Fecha 95:	Fecha 96:	
Fecha 97:	Fecha 98:	
Fecha 99:	Fecha 100:	

PROYECTO	REVISO	APROBO
JAVIER MESTRE Contratista.	JAVIER MESTRE Contratista.	JOHANA NATALI DAZA MESTRE Jefe de Recaudo

Carrera 5 Nº 15-69 PRIMER PISO Tel, 5842400 www.valledupar-cesar.gov.co Valledupar - Cesar



472

Servicios Postales Nacionales S.A. NIT 900 067917-9 DG 25 G 95 A 55 Linea Nat. 01 8000 111 210



REMITENTE

Nombre/ Razón Social: ALCADIA DE VALLEDUPAR - SECRETARIA DE HACIENDA

alledupar Avanza Alcaldía Municipal

Dirección: CARRERA 5 # 15-65

Ciudad: VALLEDUPAR

Departamento: CESAR

Código Postal: 20000

Envío: RA133330841C

DESTINATARIO

Nombre/ Razón Social: SANDRA INES GARCIA ARIAS

Dirección: DIAG. 10 6N - 15 OFC

Ciudad: VALLEDUPAR

Departamento: CESAR

Código Postal:

Fecha Pre-Admisión: 10/06/2019 15:42:43

Min. Transporte Lic. de carga 0000000 del Min. TI Res. Mesajero Express 000000 de

SECRETARIA DE HACIENDA



ALCALDÍA DE VALLEDUPAR

COD SH-FR-024

OFICIO

V01 - 12/2015

OFICINA DE RECAUDO

-2018- -HB

Valledupar, 6 de Junio de 2019

Señor (a) SANDRA INES GARCIA ARIAS. DG 10 6N - 15 OF 704. Valledupar - Cesar Teléfono: 5857373

Cordial saludo:

En atención a su comunicación recibida en este despacho me permito informarle que analizando nuestro sistema de información la empresa CONJUNTO INMOBILIARIO GUATAPURI con NIT: 900242648 efectivamente esta omiso en la declaración anual correspondiente al periodo gravable 2017, y usted aporta el periodo enero y febrero de este mismo año. Por esta razón la administración municipal de Valledupar lo invita a la presentación de esta declaración y del pago si esta lo amerita.


En estos términos espero haber atendido su solicitud de manera oportuna.

Atentamente

JOHANA NATALI DAZA MESTRE Jefe de Recaudos Municipal

PROYECTO	ELABORO	APROBO
Johana Natali Daza Mestre Jefe de Recaudo	Johana Natali Daza Mestre Jefe de Recaudo	Johana Natali Daza Mestre Jefe de Recaudo

472 Motivos de Devolución	Desconocido	No Existe Número
	Rehusado	No Reclamado
	Cerrado	No Contactado
	Fallecido	Apartado Clausurado
Dirección Errada <input checked="" type="checkbox"/> No Reside		Fuerza Mayor
Fecha 1:		Fecha 2:
Nombre del distribuidor:		Nombre del distribuidor:
C.C.		C.C.
Centro de Distribución:		Centro de Distribución:
Observaciones:	Observaciones: No lo conozco Balmer Navarro Oñ 12644639	



472
Servicios Postales
Nacionales S.A.
NIT 900 062917-9
DG 25 G 95 A 55
Linea Nat: 01 8000 111 210



SECRETARIA DE HACIENDA



ALCALDÍA DE VALLEDUPAR

REMITENTE

Nombre/ Razón Social
ALCALDIA DE VALLEDUPAR - SECRETARIA DE HACIENDA

Dirección: CARRERA 5 # 15-69

Ciudad: VALLEDUPAR

Departamento: CESAR

Código Postal: 200001387

Envío: KA13333086600

DESTINATARIO

Nombre/ Razón Social:
JAIRO ELIAS CRUZ PINO

Dirección: CRA 72 25A - 16 B. 12. OCTUBRE

Ciudad: VALLEDUPAR

Departamento: CESAR

Código Postal:

Fecha Pre-Admisión:
10/06/2019 15:42:43

Min. Transporte Lic. de carga 0002210 del 2.
Min. TIC Ries. Mensajería Express 001667 del 1.

OD SH-FR-024

OFICIO

V01 - 03/2016

OFICINA DE RECAUDO

par 10 de junio de 2019

472	Motivos de Devolución	Desconocido <input type="checkbox"/>	No Existe Número <input type="checkbox"/>
		Rehusado <input type="checkbox"/>	No Reclamado <input type="checkbox"/>
		Cerrado <input type="checkbox"/>	No Contactado <input type="checkbox"/>
	Dirección Errada <input type="checkbox"/>	Fallecido <input type="checkbox"/>	Apartado Clausurado <input type="checkbox"/>
	No Reside <input type="checkbox"/>	Fuerza Mayor <input type="checkbox"/>	
Fecha 1:	10 JUN 2019	Fecha 2:	
Nombre del distribuidor:		Nombre del distribuidor:	
C.C. Juan Ardila		C.C.	
Centro de Distribución:		Centro de Distribución:	
Observaciones:	no coincide con C.R. 72	Observaciones:	

2019-MR

JAIRO ELIAS CRUZ PINO
Carrera 72 No. 25ª-16
Barrio 12 de Octubre
Valledupar-Cesar

En respuesta a su solicitud radicada en estas oficinas el día 28 de mayo de 2019, le adjuntamos Resolución 501 del 30 de mayo del 2019, donde se "...**exonera del cincuenta por ciento(50%) a un predio en el concepto del Impuesto Predial Unificado...**"


Esperamos haber respondido a su solicitud de manera oportuna.

Atentamente;

JOHANA NATALIE DAZA MESTRE
Jefe de recaudo Municipal de Valledupar

PROYECTO MRODRIGUEZ Contratista	REVISO JOHANA NATALIE DAZA MESTRE Jefe de Recaudo	APROBO JOHANA NATALIE DAZA MESTRE Jefe de Recaudo
---------------------------------------	---	---



	SECRETARIA DE HACIENDA	
COD SH-FR-024	RESOLUCION	V01 - 12/2019
	OFICINA DE RECAUDO	

RESOLUCIÓN: 000501

DE FECHA: 05 DE JUNIO DE 2019

“POR MEDIO DE LA CUAL SE EXONERA DEL CINCUENTA POR CIENTO (50%) A UN PREDIO EN EL CONCEPTO DEL IMPUESTO PREDIAL UNIFICADO POR UNA CALAMIDAD PRODUCTO DE UN EVENTO DE FUERZA MAYOR COMO UN INCENDIO EN EL MUNICIPIO DE VALLEDUPAR OTORGADO POR LOS ACUERDOS MUNICIPALES VIGENTES”

EL JEFE DE RECAUDOS MUNICIPAL DE VALLEDUPAR, DEBIDAMENTE FACULTADO, MEDIANTE SUS FUNCIONES ASIGNADAS EN DECRETO 028 DE ENERO DE 2006, EN CONCORDANCIA CON LO ESTABLECIDO EN EL ARTICULO 31, 248, 250, 251, 282, 364, DEL ACUERDO 026 DE 2012, ACUERDO 031 2014 Y ACUERDO 015 DEL 2018.

CONSIDERANDO:

Que el Representante Legal **JAIRO ELIAS CRUZ PINO**, del predio de referencia catastral número **00-02-0002-0016-000** cuya dirección **LA ALQUERIA** de propiedad del contribuyente **INVERSIONES RODRIGUEZ FUENTES LTDA**, presenta solicitud de parte obtener la exoneración del **cincuenta por ciento (50%)** en el impuesto predial unificado por la calamidad producto de un incendio ocurrido en el predio antes mencionado, otorgado por el numeral 1 del Artículo 32 del Acuerdo 031 de 2014 y el numeral 5 del Artículo 26 del Acuerdo 015 de 2018: **EXONERACIONES DEL IMPUESTO PREDIAL UNIFICADO**, numeral 1-5 - En un cincuenta por ciento (50%) del impuesto predial unificado, y por el termino de cinco años (05) para los predios en los cuales se ha producido una calamidad producto de un evento de fuerza mayor o caso fortuito, tales como incendios, terremotos, inundaciones o similares; Para ello deberá emitir previo concepto la **Secretaría de Gobierno Municipal** en el cual se establezca la situación de calamidad o de catástrofe sobre el predio objeto de la exoneración a fin de poder acceder a este beneficio, en el cual se certifiquen las anteriores condiciones.


Que según Certificado expedido por la **Secretaria de Gobierno Municipal** el día 13 de mayo de 2019 LA OFICINA DE GESTIÓN DEL RIESGO DE DESASTRES DEL MUNICIPIO DE VALLEDUPAR – CESAR, **Certifica** que según informe del cuerpo de Bombero Voluntarios de Valledupar con fecha de expedición de 10 de marzo del 2019, con la novedad que asistió a una emergencia de un incendio forestal en la finca **ALQUERIA** el día 25 de febrero de 2019 siendo las 12:00 horas, ubicada en la jurisdicción del corregimiento de valencia de Jesús de propiedad INVERSIONES RODRIGUEZ FUENTES LTDA, identificado con el NIT 892.301.356-5.

Que mediante el informe del **CUERPO DE BOMBEROS VOLUNTARIOS DE VALLEDUPAR**, el suscrito Comandante (E) DARIO JACK MEJIA, Hace Constar: que según el libro de registro de incidentes en su página No. 222 el día 25 de febrero de 2019, siendo las 12:00 horas, se registra la salida de la maquina número 3 conducida por el maquinista Orlando Mojica, comandado por: Edwin Brujes y Sanjuanelo se dirigen a la finca ALQUERIA ubicada a unos metros antes del puente callao vía Valledupar – Valencia a controlar un Incendio Forestal. Siendo las 16:10 horas en la página 223 del libro de incidentes de la guardia, se registra la entrada de la maquina número 3 con la tripulación completa; con la novedad que se controló un incendio forestal en la finca ALQUERIA vía a Valencia. Se quemaron aproximadamente 6 hectáreas. Esta finca es de propiedad de INVERSIONES RODRIGUEZ FUENTE LTDA.

PROYECTO	REVISO	APROBO
JMESTRE Contratista.	JOHANA NATALI DAZA MESTRE Jefe de Recaudo	JOHANA NATALI DAZA MESTRE Jefe de Recaudo

Carrera 5 N° 15-69 PRIMER PISO Tel, 5842400 www.valledupar-cesar.gov.co Valledupar - Cesar



	SECRETARIA DE HACIENDA	
COD SH-FR-024	RESOLUCION	V01 - 12/2019
	OFICINA DE RECAUDO	

Que se debe hacer la Exoneración del cincuenta por ciento (50%) en el capital del concepto del impuesto predial de la vigencia **2019** del predio de referencia catastral No. **00-02-0002-0016-000** denominado **ALQUERIA** a nombre del contribuyente **INVERSIONES RODRIGUEZ FUENTES LTDA** identificado con el NIT 892.301.356-5.

Que en consecuencia de lo anterior expuesto es claro señalar que la liquidación del impuesto predial unificado de la **vigencia 2019**, se debe ajustar en el capital del impuesto predial unificado y conforme a ley, de la siguiente manera:

CONCEPTO	LIQUIDADO 2019	DESCUENTO DE 50%	TOTAL NETO
PREDIA:	\$14.461.000=	-\$7.230.500=	\$7.230.500=
SOBRETA AMBIENTE:	\$2.892.296=	\$0	\$2.892.296=
SOBRETASA BOMBERIL:	\$723.050=	\$0	\$723.050=
TOTAL:	\$18.076.346=	-\$7.230.500=	\$10.845.846=

Que en mérito de lo anteriormente expuesto, la Oficina de Recaudo Municipal,

RESUELVE:

ARTÍCULO PRIMERO: Hacer nota de ajuste crédito en el capital del concepto del impuesto predial unificado en la **vigencia 2019**, del predio de referencia catastral No. **00-02-0002-0016-000** denominado **ALQUERIA** de propiedad del Contribuyente **INVERSIONES RODRIGUEZ FUENTES LTDA**, el valor de (\$7.230.500), Para que el valor que registra el capital en el sistema de información tributario del Impuesto Predial Unificado sea por valor de DIEZ MILLONES OCHOCIENTOS CUARENTA Y CINCO MIL OCHOCIENTOS CUARENTA Y SEIS PESOS (**\$10.845.846**) más los intereses causados hasta el momento de su pago total; en consecuencia de las razones descritas en los considerando.

ARTÍCULO SEGUNDO: Efectúese el ajuste correspondiente en la base de datos del sistema de información tributario del impuesto predial Unificado.


ARTÍCULO TERCERO: Por medio de la presente Resolución le damos respuesta a la petición recibida en la Secretaria de Hacienda Municipal el día 28 de mayo de 2019.

ARTÍCULO CUARTO: Una vez efectuado el ajuste, notificar al Representante Legal **JAIRO ELIAS CRUZ PINO**, en la dirección **CARRERA 7A No. 25A - 16** Barrio 12 de octubre, Celular 320 317 4841 de la ciudad de Valledupar - Cesar.

ARTÍCULO QUINTO: Contra la presente Resolución, procede recurso alguno.

ARTÍCULO SEXTO: Líbrense los oficios a que haya lugar.

NOTIFÍQUESE, Y CÚMPLASE,



JOHANA NATALI DAZA MESTRE
Jefe de Oficina de Recaudo Municipal

Respuesta solicitud de día 28 de mayo de 2019.

PROYECTO	REVISO	APROBO
JMESTRE Contratista.	JOHANA NATALI DAZA MESTRE Jefe de Recaudo	JOHANA NATALI DAZA MESTRE Jefe de Recaudo

Carrera 5 N° 15-69 PRIMER PISO Tel, 5842400 www.valledupar-cesar.gov.co Valledupar - Cesar



472 Servicio Nacional NIT 900 DG 25 G 96 Línea Nat. 01.

REMITENTE

Nombre/ Razón Social
ALCALDIA DE VALLEDUPAR -
SECRETARIA DE HACIENDA
Dirección: CARREHA 5 # 15-69
Ciudad: VALLEDUPAR
Departamento: CESAR
Código Postal: 200001387
Envío: RA128843755CO



SECRETARIA DE HACIENDA



ALCALDÍA DE VALLEDUPAR

OD SH-FR-024

OFICIO

V01 - 12/2015

OFICINA DE RECAUDO

DESTINATARIO

Nombre/ Razón Social:
RICARDO DE JESUS HENRIQUEZ
CABRERA
Dirección: CRA 6A 45 - 67
Ciudad: VALLEDUPAR
Departamento: CESAR
Código Postal: 200002410
Fecha Pre-Admisión:
30/05/2019 10:06:21

SH-2019-OR-000771 ym

par, 29 de mayo de 2019

RICARDO DE JESUS HENRIQUEZ CABRERA

Carrera 3ª a # 45 - 67
Valledupar.

Cordial saludo:

Asunto: Respuesta a oficio del 14 de mayo del 2019

Por medio de la presente me permito, informarle que en las vigencias 2015-2016-2017-2018 según la autoridad catastral del Instituto Geográfico Agustín Codazzi (IGAC), el destino es PREDIO URBANIZADO NO EDIFICADO sin área construida, por este motivo y según lo establecido en el acuerdo 031 del 29 de diciembre del 2014, es tarifa 15 tal y como está en la factura cancelada.

La vigencia 2019 el destino es habitacional, y cancelo con tarifa 5, al colocar la estratificación que es 2 pasa a tarifa 2, se procedio a realizar la resolución 00364 del 29 de mayo 2019.

En estos términos damos respuesta a su solicitud e informamos que estamos dispuesto a darle una mayor información en nuestras oficinas


Agradeciendo su atención,


Atentamente,

JOHANA NATALI DAZA MESTRE
Jefe de Recaudo Municipal.

PROYECTO	REVISO	APROBO
Yanelis Maestre Carrillo Auxiliar Administrativo	Yanelis Maestre Carrillo Auxiliar Administrativo	Johana Natali Daza Mestre Jefe de Recaudo





 Valledupar Avanza ESTADO MUNICIPAL	SECRETARIA DE HACIENDA	 ALCALDÍA DE VALLEDUPAR
COD SH-FR-024	OFICIO	V01 - 12/2015
	OFICINA DE RECAUDO	

RESOLUCIÓN: 000364 DE FECHA 29 de mayo de 2019

“POR MEDIO DE LA CUAL SE APLICA UN SALDO A FAVOR RECONOCIDO POR APLICACIÓN DE LA ESTRATIFICACIÓN, DONDE MODIFICA DE ESTRATO NO DEFINIDO A ESTRATO 3”

El Jefe de Recaudos Municipal, en uso de sus facultades legales; y en especial la consagrada en el decreto 028 de enero de 2006 y en concordancia con lo establecido en los artículos 273, 274, 394 y 405 del acuerdo 026 de 2012 (Estatuto Tributario del Municipio de Valledupar y acuerdo 031 del 29 de diciembre del 2014, acuerdo 015 del 28 de noviembre del 2018,

CONSIDERANDO:

Que el señor **RICARDO DE JESU HENRIQUEZ CABRERA**, propietario principal de la referencia catastral número **010204170027000**, identificada con Cédula: 72267532 realizo la aplicación del cambio de estratificación, el contribuyente cancelo las vigencias 2019 con tarifa 5 que le corresponde la tarifa de 2.

Que el contribuyente se le aplico lo establecido en el estatuto tributario del acuerdo 015 del 28 de noviembre del 2018, Por este motivo el valor de lo liquidado no es al de la tarifa 5 si no la tarifa 2.

Por tal motivo se corrige la liquidación y se concede un saldo a favor según se indica a continuación:

	2019	2019
tarifa	5,0	1,0
avaluo	62.933.000	62.933.000
predial	315.000	62.933
medio ambiente	94.400	94.400
bomberil	15.750	3.147
total liquidado	425.150	160.479
saldo a favor	15.750	3.147
valor liquidado	409.400	157.333
saldo a favor	252.067	



Que revisada la información en el sistema se pudo comprobar que el valor cancelado no corresponde al efectivamente liquidado en la vigencia 2019 requeridas razón por la cual se procede a corregir en la presente resolución.

Que según lo anterior mente anotado tiene saldo a favor en las vigencia 2019 por **DOSCIENTOS CINCUENTA Y DOS MIL SESENTA Y SIETE PESOS (\$252.067)**, en la referencia catastral **010204170027000**, propiedad **RICARDO DE JESU HENRIQUEZ CABRERA**.

En mérito de lo expuesto anteriormente, el Despacho.

RESUELVE:

PROYECTO Yanelis Elena Mestre Carrillo Aux. Adm.	REVISO Johana Natali Daza Mestre Jefe de recaudo	APROBO Johana Natali Daza Mestre Jefe de recaudo
--	--	--

 <p>Valledupar Avanza ALCALDÍA MUNICIPAL</p>	<p>SECRETARIA DE HACIENDA</p>	 <p>ALCALDÍA DE VALLEDUPAR</p>
<p>COD SH-FR-024</p>	<p>OFICIO</p>	<p>V01 - 12/2015</p>
	<p>OFICINA DE RECAUDO</p>	

ARTICULO PRIMERO: Reconózcasele **RICARDO DE JESU HENRIQUEZ CABRERA**, identificado con **identificada con** Cédula 26935571, un saldo a favor por valor de DOSCIENTOS CINCUENTA Y DOS MIL SESENTA Y SIETE PESOS (\$252.067), en la referencia catastral **010204170027000**

ARTICULO SEGUNDO: Líbrese los oficios a que haya lugar

ARTICULO TERCERO: Envíese copia de la presente Resolución a la Jefatura de recaudos para los ajustes pertinentes.

NOTIFÍQUESE Y CÚMPLASE



JOHANA NATALI DAZA MESTRE
Jefe de Recaudos Municipal

<p>PROYECTO Yanelis Elena Mestre Carrillo Aux. Adm.</p>	<p>REVISÓ Johana Natali Daza Mestre Jefe de recaudo</p>	<p>APROBO Johana Natali Daza Mestre Jefe de recaudo</p>
---	---	---

472	Motivos de Devolución	Desconocido	No Existe Número
		Rehusado	No Reclamado
		Cerrado	No Contactado
	Dirección Errada	Fallido	Apartado Clausurado
	No Reside	Fuerza Mayor	
Fecha 1:	15 JUN 2019	Fecha 2:	
Nombre del distribuidor:	Edgar Maestro	Nombre del distribuidor:	
C.C.	1073519	C.C.	
Centro de Distribución:	1073519	Centro de Distribución:	
Observaciones:	Supervisor	Observaciones:	

472	Motivos de Devolución	Desconocido	No Existe Número
		Rehusado	No Reclamado
		Cerrado	No Contactado
	Dirección Errada	Fallido	Apartado Clausurado
	No Reside	Fuerza Mayor	
Fecha 1:	11 MAY 2019	Fecha 2:	
Nombre del distribuidor:	Juan Ardia	Nombre del distribuidor:	
C.C.	106558492	C.C.	
Centro de Distribución:	106558492	Centro de Distribución:	
Observaciones:	Case blusas por favor por	Observaciones:	

472 Servicios Postales Nacionales S.A. NIT 900 062917-9 DG 25 G 95 A 55 Línea Nat 01 8000 111 110

REMITENTE

Nombre/ Razón Social
ALCALDIA DE VALLEDUPAR -
SECRETARIA DE HACIENDA

Dirección: CARRERA 5 # 15-69

Ciudad: VALLEDUPAR

Departamento: CESAR

Código Postal: 200001387

Envío: RA125208565CO



DD SH-FR-024

**SECRETARIA DE
HACIENDA**

OFICIO

OFICINA DE RECAUDO



V01 - 12/2019

DESTINATARIO

Nombre/ Razón Social:
SORAYDA ESTHER LUQUEZ
MANJARREZ

Dirección: CRA 6 16 - 48

Ciudad: VALLEDUPAR

Departamento: CESAR

Código Postal: 200001258

Fecha Pre-Admisión:
23/05/2019 11:33:15

Más información de cargo: 0101200 del 20/05/2018

Id. de Documento: 0101200 del 20/05/2018

No. 20190711.JM

Valledupar, 16 de Mayo de 2019.

(a)

DA ESTHER LUQUEZ MANJARREZ

940.423

CRA 6 No. 16 - 48

Teléfono 311 662 7950

Correo: anaoslu89@gmail.com

Valledupar, Cesar

E. S. M.

REFERENCIA: Respuesta a petición recibida en la Secretaria de Hacienda Municipal, el día 25 de abril de 2019.

Cordial saludo:

En atención a la petición realizada por usted con Radicado de la referencia, donde solicita la exoneración del 60% del impuesto predial unificado del predio de referencia catastral No. 01-01-0047-0011-000 cuya dirección CARRERA 6 No. 16 - 54 de su propiedad, por pertenecer al Centro Histórico de Valledupar y como lo manifiesta el Artículo 26 numeral 1 del Acuerdo Municipal 015 de 2018.

Este despacho le informa, que ya fue realizada la solicitud a la Oficina Asesora de Planeación Municipal para que realice la visita al inmueble y nos certifique si el predio cumple con lo estipulado en el Artículo 26 numeral 1 del Acuerdo Municipal 015 de 2018, para proceder a realizar la exoneración del 60% en el concepto de predial del predio de su propiedad antes mencionado.

En respuesta a la operación matemática de la aplicación del descuento, le aclaramos que el descuento del 60% del impuesto predial, no se realiza en la totalidad de la liquidación oficial, el impuesto predial unificado se conforma de PREDIAL, SOBRETASA AMBIENTAL Y SOBRETASA BOMBERIL. El descuento que otorga el Acuerdo Municipal vigente solo aplica para el impuesto PREDIAL; para obtener dicho descuento anualmente debe el contribuyente realizar la solicitud a la Secretaria de Hacienda Municipal para proceder a realizar los trámites correspondientes.

Estamos a la espera del certificado de la Oficina Asesora de Planeación Municipal para darle respuesta de fondo a lo solicitado.


Atentamente,

JOHANA NATALI DAZA MESTRE
Jefe de Oficina de Recaudo Municipal

PROYECTO	REVISO	APROBO
JAVIER MESTRE Contratista.	JAVIER MESTRE Contratista.	JOHANA NATALI DAZA MESTRE Jefe de Recaudo

Carrera 5 N° 15-69 PRIMER PISO Tel, 5842400 www.valledupar-cesar.gov.co Valledupar - Cesar



472	Motivos de Devolución	Desconocido	No Existe Número	
		Reusado	No Reclamado	
	Cerrado	No Contactado		
	Fallecido	Apartado Clausurado		
	Fuerza Mayor			
	Dirección Errada			
	<input checked="" type="checkbox"/> No Reside			
Fecha	20/05/19	Fecha 2:		
Nombre del distribuidor:	<i>[Handwritten Signature]</i>	Nombre del distribuidor:		
C.C.	<i>[Handwritten]</i>	C.C.		
Centro de Distribución:	<i>[Handwritten]</i>	Centro de Distribución:		
Observaciones:		Observaciones:		

432
Servicios Postales
Nacionales S.A.
NIT 900 062917-9
DG 25 G 95 A 55
Linea Nat. 01 8000 111 210



SECRETARIA DE HACIENDA



ALCALDÍA
DE VALLEDUPAR

SH-FR-024

OFICIO

V01 - 03/2016

OFICINA DE RECAUDO

REMITENTE
Nombre/ Razón Social:
ALCALDIA DE VALLEDUPAR -
SECRETARIA DE HACIENDA
Dirección: CARRERA 5 # 15-69
Ciudad: VALLEDUPAR
Departamento: CESAR
Código Postal: 200001387
Envío: RA125208525CO

DESTINATARIO
Nombre/ Razón Social:
JORGE ENRIQUE ORJUELA
CASTILLO
Dirección: CL 22B 21- 57 B.
PRIMERO DE MAYO
Ciudad: VALLEDUPAR

Departamento: CESAR
Código Postal:
Fecha Pre-Admisión:
23/05/2019 11:33:15
Min. Transparencia de carga 20/05/2019

21 de mayo de 2019

Oficio rentas 2019-MR

JORGE ENRIQUE OREJUELA CASTILLO
Calle 22B No. 21-57
Barrio Primero de Mayo
Valledupar-Cesar

En respuesta a su solicitud radicada en estas oficinas el día 6 de mayo de 2019, le adjuntamos Resolución 0454 del 16 de mayo del 2019, donde se **"...autoriza exclusión del pago del Impuesto Predial Unificado."**



Esperamos haber respondido a su solicitud de manera oportuna.

Atentamente;

JOHANA NATALIE DAZA MESTRE
Jefe de recaudo Municipal de Valledupar

PROYECTO	REVISO	APROBO
MRODRIGUEZ Contratista	JOHANNA NATALIE DAZA MESTRE Jefe de Recaudo	JOHANNA NATALIE DAZA MESTRE Jefe de Recaudo



 Valledupar Avanza Atentista Municipal	SECRETARIA DE HACIENDA	 ALCALDÍA DE VALLEDUPAR
COD SH-FR-024	RESOLUCION	V01 - 12/2019
	OFICINA DE RECAUDO	

RESOLUCIÓN: **000454**

DE FECHA: **16 DE MAYO DE 2019**

"POR MEDIO DE LA CUAL SE AUTORIZA LA EXCLUSIÓN DEL PAGO DEL IMPUESTO PREDIAL UNIFICADO"

EL JEFE DE RECAUDOS MUNICIPAL DE VALLEDUPAR, DEBIDAMENTE FACULTADO, MEDIANTE SUS FUNCIONES ASIGNADAS EN DECRETO 028 DE ENERO DE 2006, EN CONCORDANCIA CON LO ESTABLECIDO EN EL ARTICULO 31, 248, 250, 251, 282, 364, DEL ACUERDO 026 DE 2012, ACUERDO 031 2014 Y ACUERDO 015 DEL 2018.

CONSIDERANDO:

Que el Representante Legal **JORGE ENRIQUE OREJUELA CASTILLO** identificado con la cedula de ciudadanía número 6.299.744, solicito la Exclusión del pago del Impuesto Predial Unificado de los predios de referencias catastrales mencionadas a continuación, de propiedad de la **DENOMINACIÓN IGLESIA APOSTOLICA DE JESUCRISTO**, amparado en el hecho que los predios pertenecen a una comunidad Religiosa y por su naturaleza dicha institución es de utilidad común, sin ánimo de lucro, regida por el Derecho Civil y el Derecho Canónico y demás disposiciones concordantes.

REFERENCIA CATASTRAL	DIRECCIÓN	PROPIETARIO	VIGENCIAS A EXCLUIR	VALOR CAPITAL
01-03-0024-0003-000	CALLE 22B No. 21 - 57	DENOMINACIÓN IGLESIA APOSTOLICA DE JESUCRISTO	2019	\$496.910=
01-03-0024-0004-000	CALLE 22B No. 21 - 43	DENOMINACIÓN IGLESIA APOSTOLICA DE JESUCRISTO	2019	\$217.574=

Que LA DIRECTORA DE ASUNTOS RELIGIOSOS DEL MINISTERIO DEL INTERIOR, CERTIFICA: Mediante Resolución número **1406** del **29 de julio de 1997**, se reconoció Personería Jurídica Especial a la entidad religiosa **DENOMINACIÓN IGLESIA APOSTOLICA DE JESUCRISTO**, con domicilio principal en BOGOTÁ, D.C.

Que la entidad religiosa **DENOMINACIÓN IGLESIA APOSTOLICA DE JESUCRISTO**, se encuentra inscrita en el Registro Público de Entidades Religiosas.

Que como representante legal de la entidad aparece inscrito a la fecha en el Registro Público de Entidades Religiosas el (la) Ministro (a) de Culto o Señor (a) **JORGE ENRIQUE OREJUELA CASTILLO**, identificado (a) con la cedula de ciudadanía número **6299744** expedida en **FLORIDA, VALLE DEL CAUCA**. El presente documento se suscribe en el ejercicio de la función consagrada en la Resolución 1156 de julio 26 de 2018, a los siete **(07)** días del mes de **marzo** de **2019**. Expediente: 542, TRD 1400.225.28.



Que de acuerdo a la petición presentada, esta oficina manifiesta que el numeral 3 del Artículo 25 del Acuerdo 015 de 2018 y Artículo 31 del Acuerdo 031 de 2014, numeral 4 del Artículo 23 del Acuerdo 026 de 2012 y el inciso b del Artículo 20 del Acuerdo 034 de 2008, preceptúa **PREDIOS EXCLUIDOS DEL IMPUESTO PREDIAL UNIFICADO**: Los predios de propiedad de la Iglesia Católica y demás Iglesias diferentes a la Católica reconocidas por el Estado Colombiano, destinadas al culto y vivienda de las comunidades religiosas, a las curias diocesanas y arquidiócesanas, casa episcopales y cúrales, seminarios conciliares, a las casas pastorales, seminarios y sedes conciliares. Las demás propiedades de la Iglesia serán gravadas en la misma forma que la de los particulares.

Que se hace necesario reconocer la Exclusión solicitada por el Representante legal **JORGE ENRIQUE OREJUELA CASTILLO** identificado con la cedula de ciudadanía número

PROYECTO	REVISOR	APROBO
JMESTRE Contratista.	JOHANA NATALI DAZA MESTRE Jefe de Recaudo	JOHANA NATALI DAZA MESTRE Jefe de Recaudo

Carrera 5 N° 15-69 PRIMER PISO Tel, 5842400 www.valledupar-cesar.gov.co Valledupar - Cesar



	SECRETARIA DE HACIENDA	
COD SH-FR-024	RESOLUCION	V01 - 12/2019
	OFICINA DE RECAUDO	

6.299.744, para los predios a nombre de la **DENOMINACIÓN IGLESIA APOSTOLICA DE JESUCRISTO**, de referencias catastrales No. **01-03-0024-0003-000** cuya dirección **CALLE 22B No. 21 - 57 Y 01-03-0024-0004-000** cuya dirección **CALLE 22B No. 21 - 43** para la vigencia **2019**.

Que en mérito de lo anteriormente expuesto, la Oficina de Recaudo Municipal,

RESUELVE:

ARTICULO PRIMERO: Reconózcase la Exclusión del pago del Impuesto Predial Unificado del predio de referencia catastral No. **01-03-0024-0003-000** cuya dirección **CALLE 22B No. 21 - 57**, de propiedad de la **DENOMINACIÓN IGLESIA APOSTOLICA DE JESUCRISTO** de la vigencia **2019**, por valor de CUATROCIENTOS NOVENTA Y SEIS MIL NOVECIENTOS DIEZ PESOS (**\$496.910**) más los interés causados a la fecha; en consecuencia de las razones descritas en los considerando.

ARTICULO SEGUNDO: Reconózcase la Exclusión del pago del Impuesto Predial Unificado de la referencia catastral No. **01-03-0024-0004-000** cuya dirección **CALLE 22B No. 21 - 43**, de propiedad de la **DENOMINACIÓN IGLESIA APOSTOLICA DE JESUCRISTO** de la vigencia **2019**, por valor de DOSCIENTOS DIECISIETE MIL QUINIENTOS SETENTA Y CUATRO PESOS (**\$217.574**) más los interés causados a la fecha; en consecuencia de las razones descritas en los considerando.

ARTICULO TERCERO: Efectúese el ajuste correspondiente en la base de datos del sistema de información tributario del impuesto predial Unificado.



ARTICULO CUARTO: Por medio de la presente Resolución damos respuesta a la petición recibida en la Secretaria de Hacienda Municipal el día 06 de mayo de 2019.

ARTÍCULO QUINTO: Una vez efectuado el ajuste, notificar al Representante Legal **JORGE ENRIQUE OREJUELA CASTILLO**, en la dirección **CALLE 22B No. 21 - 57**, Barrió 1 de Mayo, Celular 314 3557634 de la ciudad de Valledupar Cesar.

ARTICULO QUINTO: Contra la presente Resolución, procede recurso alguno.

ARTICULO SEXTO: Librase los oficios a que haya lugar.

NOTIFÍQUESE, Y CÚMPLASE,

	Observaciones:	Observaciones:	
	Centro de Distribución:	Centro de Distribución:	
Nombre del distribuidor:	Nombre del distribuidor:	Fecha 1:	Fecha 2:
C.C.:	C.C.:	Nombre del distribuidor:	Nombre del distribuidor:
Centro de Distribución:	Centro de Distribución:	Observaciones:	Observaciones:
<p>472 Motivos de Devolución</p> <p>Desconocido Rehusado Cerrado Fallecido No Reside en la Mayor</p>		<p>No Existe Número No Reclamado No Contactado Apartado Clausurado</p>	
<p>Fecha 1: 27 MAY 2019</p> <p>Fecha 2: 27 MAY 2019</p>		<p>Nombre del distribuidor: Edgar Maestrini</p> <p>C.C. 15.173.909</p> <p>Centro de Distribución: Supervisor</p>	
PROYECTO	REVISO		
JMESTRE	JOHANA NATALI DAZA MESTRE		
Contratista.	Jefe de Recaudo	Jefe de Recaudo	

Carrera 5 N° 15-69 PRIMER PISO Tel. 5842400 www.valledupar-cesar.gov.co Valledupar - Cesar



472 Servicios Postales Nacionales S.A. NIT 900 002917-9 DG 25 G 95 A 55 Línea Nat 01 8000 111 210

REMITENTE

Nombre/ Razón Social:
ALCALDIA DE VALLEDUPAR -
SECRETARIA DE HACIENDA
Dirección: CARRERA 5 # 15-69
Ciudad: VALLEDUPAR
Departamento: CESAR
Código Postal: 200001387
Envío: RA125208551CO



SECRETARIA DE HACIENDA



OD SH-FR-044

OFICIO

V01 - 07/2015

OFICINA DE RECAUDO

RECEPTARIO

Nombre/ Razón Social:
MIGUEL RODRIGUEZ DUARTE
Dirección: CRA 18E 21 - 43

Oficio No S- 2019-HR-000725AG

Ciudad: VALLEDUPAR
Departamento: CESAR
Código Postal: 200003001

Valledupar, 16 de Mayo del 2019

Fecha Pre-Admisión:
23/05/2019 11:33:15

MIGUEL RODRIGUEZ DUARTE
CRA 18E No.21-43

email: angeladaniela.com@hotmail.com
Tel. 3157583225
Valledupar, Cesar.

Ref: Respuesta a oficio radicado el 08 de Abril del 2019

Cordial Saludo:


En referencia al documento radicado en esta oficina, donde solicita se revise la tarifa de liquidación del impuesto predial para la vigencia 2012 y se reliquide dicho tributo, teniendo en cuenta el destino habitacional para el inmueble de identificación catastral 01-03-00-00-0003-0028-0-00-00-0000.


La Secretaría de Hacienda para fortalecer la política de Gobierno Municipal Valledupar Avanza, con la finalidad de dar respuesta a su petición recibida el día 08 de abril del 2019 y cumplir con la obligación descrita en el artículo 13 de la ley 1755 de 2015 que expresa "Toda persona tiene derecho a presentar peticiones respetuosas a las autoridades, en los términos señalados en este código, por motivos de interés general o particular, y a obtener pronta resolución completa y de fondo sobre la misma" y constitucionalmente regulado por el artículo 23 da respuesta a su petición.

Esta sectorial teniendo en cuenta su solicitud y consultando nuestra base de datos tributaria, se corrige el uso del suelo para la vigencia 2012 del predio de referencia catastral 01-03-00-00-0003-0028-0-00-00-0000, como consecuencia a lo anterior, se actualiza en nuestro sistema de información tributario la tarifa de liquidación del impuesto predial

PROYECTO: ALFONSO GUERRERO	REVISO: ALFONSO GUERRERO	APROBO: JHOANA NATALY DAZA MESTRE
CONTRATISTA PROFESIONAL UNIVERSITARIO	CARGO: CONTRATISTA PROFESIONAL UNIVERSITARIO	CARGO: JEFE DE RECAUDOS

Carrera 5 N° 15-69 PRIMER PISO Tel, 5842400 www.valledupar-cesar.gov.co
Valledupar - Cesar



	<h1>SECRETARIA DE HACIENDA</h1>	 <p>ALCALDÍA DE VALLEDUPAR</p>
<p>COD SH-FR-044</p>	<p>OFICIO</p>	<p>V01 - 07/2015</p>
	<p>OFICINA DE RECAUDO</p>	

aplicando el 5x1000 para un predio habitacional de estrato tres (3) según el artículo 24 del Acuerdo tributario Municipal 034 del 2008.

Al presente documento adjuntamos el recibo de pago No.201910060118325 con la nueva reliquidación en capital e intereses para la vigencia 2012 al igual que las liquidaciones de las demás vigencias adeudadas.

Lo invitamos a cancelar lo adeudado y pueda aprovechar el beneficio temporal que otorga el Municipio referente al descuento del setenta por ciento (70%) en los intereses moratorios hasta el próximo 30 de junio.

Esperamos que la respuesta a su requerimiento haya sido clara, en caso contrario, quedamos atentos a cualquier aclaración que considere necesaria.

Cordialmente,

JHOANA NATALY DAZA MESTRE
Jefe de Recaudos Municipal

<p>PROYECTÓ: ALFONSO GUERRERO CONTRATISTA PROFESIONAL UNIVERSITARIO</p>	<p>REVISÓ: ALFONSO GUERRERO CARGO: CONTRATISTA PROFESIONAL UNIVERSITARIO</p>	<p>APROBO: JHOANA NATALY DAZA MESTRE CARGO: JEFE DE RECAUDOS</p>
---	--	--

Carrera 5 N° 15-69 PRIMER PISO Tel, 5842400 www.valledupar-cesar.gov.co
Valledupar - Cesar





ALCALDIA DE VALLEDUPAR

NIT: 800.098.911

Secretaria de Hacienda Municipal

IMPUESTO PREDIAL UNIFICADO

10

CONTRIBUYENTE

FECHA DE EXPEDICIÓN: 17/05/2019						RECIBO DE PAGO No. 201910060118325																																																																																																																																																																																																																									
A. IDENTIFICACIÓN DEL PREDIO																																																																																																																																																																																																																															
1. REFERENCIA CATASTRAL: 01 - 03 - 00 - 00 - 0003 - 0028 - 0 - 00 - 00 - 0000				2. REFERENCIA ANT.: 01 - 03 - 0003 - 0028 - 000				3. DIRECCIÓN: K 18E 21 53																																																																																																																																																																																																																							
B. INFORMACIÓN SOBRE EL ÁREA DEL PREDIO																																																																																																																																																																																																																															
4. ÁREA DEL TERRENO (M2): 703			5. ÁREA CONSTRUIDA (M2): 131			6. MATRÍCULA INMOBILIARIA: 190-0060043																																																																																																																																																																																																																									
C. CLASIFICACIÓN Y TARIFA																																																																																																																																																																																																																															
7. DESTINO ECONOMICO: A - HABITACIONAL						8. ESTRATO: 3			9. TARIFA: 5 x MII																																																																																																																																																																																																																						
D. IDENTIFICACIÓN DEL SUJETO PASIVO DEL I.P.U																																																																																																																																																																																																																															
10. APELLIDOS Y NOMBRES / RAZÓN SOCIAL: MIGUEL ANTONIO RODRIGUEZ DUARTE						11. IDENTIFICACION: C - 5131557			12. DIRECCIÓN DE NOTIFICACIÓN: CR 7 A 20 D 29 SEC KENEDY																																																																																																																																																																																																																						
<table border="1"> <thead> <tr> <th>Año - Concepto</th> <th>Tarifa</th> <th>Base Grav</th> <th>Impuesto</th> <th>Intereses</th> <th>Total</th> <th>Año - Concepto</th> <th>Tarifa</th> <th>Base Grav</th> <th>Impuesto</th> <th>Intereses</th> <th>Total</th> </tr> </thead> <tbody> <tr><td>2019 - Predial</td><td>0,005</td><td>142.061.000</td><td>710.000</td><td>00</td><td>710.000</td><td>2015 - Predial</td><td>0,0050</td><td>126.219.000</td><td>588.000</td><td>659.000</td><td>1.217.000</td></tr> <tr><td>2019 - Sobretasa ambiental</td><td>0,0015</td><td>142.061.000</td><td>213.092</td><td>00</td><td>213.092</td><td>2015 - Sobretasa ambiental</td><td>0,0015</td><td>126.219.000</td><td>189.329</td><td>222.000</td><td>411.329</td></tr> <tr><td>2019 - Sobretasa bomberil</td><td>0,05</td><td>142.061.000</td><td>35.500</td><td>00</td><td>35.500</td><td>2015 - Sobretasa bomberil</td><td>0,05</td><td>126.219.000</td><td>27.900</td><td>39.000</td><td>66.900</td></tr> <tr><td>2018 - Predial</td><td>0,005</td><td>137.923.000</td><td>690.000</td><td>172.000</td><td>862.000</td><td>2014 - Predial</td><td>0,0065</td><td>122.543.000</td><td>446.000</td><td>653.000</td><td>1.099.000</td></tr> <tr><td>2018 - Sobretasa ambiental</td><td>0,0015</td><td>137.923.000</td><td>206.884</td><td>53.000</td><td>259.884</td><td>2014 - Sobretasa ambiental</td><td>0,0015</td><td>122.543.000</td><td>183.815</td><td>266.000</td><td>449.815</td></tr> <tr><td>2018 - Sobretasa bomberil</td><td>0,05</td><td>137.923.000</td><td>34.500</td><td>11.000</td><td>45.500</td><td>2014 - Sobretasa bomberil</td><td>0,05</td><td>122.543.000</td><td>22.300</td><td>41.000</td><td>63.300</td></tr> <tr><td>2017 - Predial</td><td>0,0050</td><td>133.906.000</td><td>670.000</td><td>370.000</td><td>1.040.000</td><td>2013 - Predial</td><td>0,0035</td><td>63.577.000</td><td>223.000</td><td>397.000</td><td>620.000</td></tr> <tr><td>2017 - Sobretasa ambiental</td><td>0,0015</td><td>133.906.000</td><td>200.859</td><td>111.000</td><td>311.859</td><td>2013 - Sobretasa ambiental</td><td>0,0015</td><td>63.577.000</td><td>95.366</td><td>168.000</td><td>263.366</td></tr> <tr><td>2017 - Sobretasa bomberil</td><td>0,05</td><td>133.906.000</td><td>33.500</td><td>23.000</td><td>56.500</td><td>2013 - Sobretasa bomberil</td><td>0,05</td><td>63.577.000</td><td>11.150</td><td>17.000</td><td>28.150</td></tr> <tr><td>2016 - Predial</td><td>0,0050</td><td>130.006.000</td><td>650.000</td><td>575.000</td><td>1.225.000</td><td>2012 - Predial</td><td>0,005</td><td>61.725.000</td><td>309.000</td><td>643.000</td><td>952.000</td></tr> <tr><td>2016 - Sobretasa ambiental</td><td>0,0015</td><td>130.006.000</td><td>195.009</td><td>171.000</td><td>366.009</td><td>2012 - Sobretasa ambiental</td><td>0,0015</td><td>61.725.000</td><td>92.588</td><td>191.000</td><td>283.588</td></tr> <tr><td>2016 - Sobretasa bomberil</td><td>0,05</td><td>130.006.000</td><td>32.500</td><td>35.000</td><td>67.500</td><td>2012 - Sobretasa bomberil</td><td>0,05</td><td>61.725.000</td><td>15.450</td><td>21.000</td><td>36.450</td></tr> <tr> <td colspan="2"></td> <td colspan="2">CAPITAL</td> <td colspan="2">5.845.742</td> <td colspan="2">INTERESES</td> <td colspan="2">4.838.000</td> <td colspan="2">TOTAL</td> <td colspan="2">10.683.742</td> </tr> <tr> <td colspan="3">FECHAS LIMITES DE PAGO</td> <td colspan="3">VALOR TOTAL DEUDA</td> <td colspan="3">DESCUENTO</td> <td colspan="3">BENEFICIO TEMPORAL</td> <td colspan="3">VALOR A PAGAR</td> </tr> <tr> <td colspan="3">30/05/2019</td> <td colspan="3">10.683.742</td> <td colspan="3">35.500</td> <td colspan="3">3.386.600</td> <td colspan="3">7.261.642</td> </tr> <tr> <td colspan="6">A partir del primero de julio de cada vigencia, el contribuyente deberá pagar intereses moratorios causados por cada día calendario de retardo a la tasa de interés vigente, según lo establecido por el artículo 414 del Acuerdo Municipal No. 015 del 28 de noviembre de 2018.</td> <td colspan="6">Usted está pagando la(s) vigencia(s) 2012, 2013, 2014, 2015, 2016, 2017, 2018, 2019</td> </tr> </tbody> </table>												Año - Concepto	Tarifa	Base Grav	Impuesto	Intereses	Total	Año - Concepto	Tarifa	Base Grav	Impuesto	Intereses	Total	2019 - Predial	0,005	142.061.000	710.000	00	710.000	2015 - Predial	0,0050	126.219.000	588.000	659.000	1.217.000	2019 - Sobretasa ambiental	0,0015	142.061.000	213.092	00	213.092	2015 - Sobretasa ambiental	0,0015	126.219.000	189.329	222.000	411.329	2019 - Sobretasa bomberil	0,05	142.061.000	35.500	00	35.500	2015 - Sobretasa bomberil	0,05	126.219.000	27.900	39.000	66.900	2018 - Predial	0,005	137.923.000	690.000	172.000	862.000	2014 - Predial	0,0065	122.543.000	446.000	653.000	1.099.000	2018 - Sobretasa ambiental	0,0015	137.923.000	206.884	53.000	259.884	2014 - Sobretasa ambiental	0,0015	122.543.000	183.815	266.000	449.815	2018 - Sobretasa bomberil	0,05	137.923.000	34.500	11.000	45.500	2014 - Sobretasa bomberil	0,05	122.543.000	22.300	41.000	63.300	2017 - Predial	0,0050	133.906.000	670.000	370.000	1.040.000	2013 - Predial	0,0035	63.577.000	223.000	397.000	620.000	2017 - Sobretasa ambiental	0,0015	133.906.000	200.859	111.000	311.859	2013 - Sobretasa ambiental	0,0015	63.577.000	95.366	168.000	263.366	2017 - Sobretasa bomberil	0,05	133.906.000	33.500	23.000	56.500	2013 - Sobretasa bomberil	0,05	63.577.000	11.150	17.000	28.150	2016 - Predial	0,0050	130.006.000	650.000	575.000	1.225.000	2012 - Predial	0,005	61.725.000	309.000	643.000	952.000	2016 - Sobretasa ambiental	0,0015	130.006.000	195.009	171.000	366.009	2012 - Sobretasa ambiental	0,0015	61.725.000	92.588	191.000	283.588	2016 - Sobretasa bomberil	0,05	130.006.000	32.500	35.000	67.500	2012 - Sobretasa bomberil	0,05	61.725.000	15.450	21.000	36.450			CAPITAL		5.845.742		INTERESES		4.838.000		TOTAL		10.683.742		FECHAS LIMITES DE PAGO			VALOR TOTAL DEUDA			DESCUENTO			BENEFICIO TEMPORAL			VALOR A PAGAR			30/05/2019			10.683.742			35.500			3.386.600			7.261.642			A partir del primero de julio de cada vigencia, el contribuyente deberá pagar intereses moratorios causados por cada día calendario de retardo a la tasa de interés vigente, según lo establecido por el artículo 414 del Acuerdo Municipal No. 015 del 28 de noviembre de 2018.						Usted está pagando la(s) vigencia(s) 2012, 2013, 2014, 2015, 2016, 2017, 2018, 2019					
Año - Concepto	Tarifa	Base Grav	Impuesto	Intereses	Total	Año - Concepto	Tarifa	Base Grav	Impuesto	Intereses	Total																																																																																																																																																																																																																				
2019 - Predial	0,005	142.061.000	710.000	00	710.000	2015 - Predial	0,0050	126.219.000	588.000	659.000	1.217.000																																																																																																																																																																																																																				
2019 - Sobretasa ambiental	0,0015	142.061.000	213.092	00	213.092	2015 - Sobretasa ambiental	0,0015	126.219.000	189.329	222.000	411.329																																																																																																																																																																																																																				
2019 - Sobretasa bomberil	0,05	142.061.000	35.500	00	35.500	2015 - Sobretasa bomberil	0,05	126.219.000	27.900	39.000	66.900																																																																																																																																																																																																																				
2018 - Predial	0,005	137.923.000	690.000	172.000	862.000	2014 - Predial	0,0065	122.543.000	446.000	653.000	1.099.000																																																																																																																																																																																																																				
2018 - Sobretasa ambiental	0,0015	137.923.000	206.884	53.000	259.884	2014 - Sobretasa ambiental	0,0015	122.543.000	183.815	266.000	449.815																																																																																																																																																																																																																				
2018 - Sobretasa bomberil	0,05	137.923.000	34.500	11.000	45.500	2014 - Sobretasa bomberil	0,05	122.543.000	22.300	41.000	63.300																																																																																																																																																																																																																				
2017 - Predial	0,0050	133.906.000	670.000	370.000	1.040.000	2013 - Predial	0,0035	63.577.000	223.000	397.000	620.000																																																																																																																																																																																																																				
2017 - Sobretasa ambiental	0,0015	133.906.000	200.859	111.000	311.859	2013 - Sobretasa ambiental	0,0015	63.577.000	95.366	168.000	263.366																																																																																																																																																																																																																				
2017 - Sobretasa bomberil	0,05	133.906.000	33.500	23.000	56.500	2013 - Sobretasa bomberil	0,05	63.577.000	11.150	17.000	28.150																																																																																																																																																																																																																				
2016 - Predial	0,0050	130.006.000	650.000	575.000	1.225.000	2012 - Predial	0,005	61.725.000	309.000	643.000	952.000																																																																																																																																																																																																																				
2016 - Sobretasa ambiental	0,0015	130.006.000	195.009	171.000	366.009	2012 - Sobretasa ambiental	0,0015	61.725.000	92.588	191.000	283.588																																																																																																																																																																																																																				
2016 - Sobretasa bomberil	0,05	130.006.000	32.500	35.000	67.500	2012 - Sobretasa bomberil	0,05	61.725.000	15.450	21.000	36.450																																																																																																																																																																																																																				
		CAPITAL		5.845.742		INTERESES		4.838.000		TOTAL		10.683.742																																																																																																																																																																																																																			
FECHAS LIMITES DE PAGO			VALOR TOTAL DEUDA			DESCUENTO			BENEFICIO TEMPORAL			VALOR A PAGAR																																																																																																																																																																																																																			
30/05/2019			10.683.742			35.500			3.386.600			7.261.642																																																																																																																																																																																																																			
A partir del primero de julio de cada vigencia, el contribuyente deberá pagar intereses moratorios causados por cada día calendario de retardo a la tasa de interés vigente, según lo establecido por el artículo 414 del Acuerdo Municipal No. 015 del 28 de noviembre de 2018.						Usted está pagando la(s) vigencia(s) 2012, 2013, 2014, 2015, 2016, 2017, 2018, 2019																																																																																																																																																																																																																									



(415)7709998015500(8020)201910060118325(3900)0000007261642(96)20190530

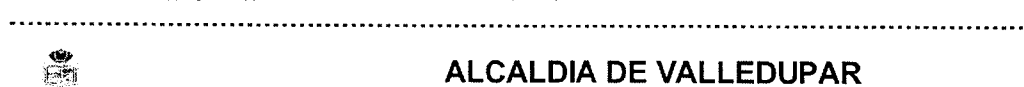
DESCUENTO 5% - HASTA EL 30/05/2019

VALOR A PAGAR	\$7.261.642
---------------	-------------

Tasa Interés Mora : 27,01%
Tasa Vigente Desde: 1/05/2019 Hasta 31/05/2019

Puntos de pago: BANCO DAVIVIENDA, BANCO DE BOGOTA, BANCO DE OCCIDENTE Únicamente efectivo o cheque de gerencia girado a BBVA fiduciaria municipio de Valledupar ef 31452 Nt 860.048.608-5. Pagos con tarjeta de crédito/débito en la Tesorería Municipal y Banco de Occidente

FECHA DE EXPEDICIÓN 17/05/2019						RECIBO DE PAGO No. 201910060118325																																																																																																																																																																																																																									
A. IDENTIFICACIÓN DEL PREDIO																																																																																																																																																																																																																															
1. REFERENCIA CATASTRAL 01 - 03 - 00 - 00 - 0003 - 0028 - 0 - 00 - 00 - 0000				2. DIRECCIÓN DEL PREDIO K 18E 21 53				C.P																																																																																																																																																																																																																							
D. IDENTIFICACIÓN DEL SUJETO PASIVO DEL I.P.U																																																																																																																																																																																																																															
9. APELLIDOS Y NOMBRES / RAZÓN SOCIAL: MIGUEL ANTONIO RODRIGUEZ DUARTE						10. IDENTIFICACION: TIPO C			NÚMERO 5131557																																																																																																																																																																																																																						
<table border="1"> <thead> <tr> <th>Año - Concepto</th> <th>Tarifa</th> <th>Base Grav</th> <th>Impuesto</th> <th>Intereses</th> <th>Total</th> <th>Año - Concepto</th> <th>Tarifa</th> <th>Base Grav</th> <th>Impuesto</th> <th>Intereses</th> <th>Total</th> </tr> </thead> <tbody> <tr><td>2019 - Predial</td><td>0,005</td><td>142.061.000</td><td>710.000</td><td>00</td><td>710.000</td><td>2015 - Predial</td><td>0,0050</td><td>126.219.000</td><td>588.000</td><td>659.000</td><td>1.217.000</td></tr> <tr><td>2019 - Sobretasa ambiental</td><td>0,0015</td><td>142.061.000</td><td>213.092</td><td>00</td><td>213.092</td><td>2015 - Sobretasa ambiental</td><td>0,0015</td><td>126.219.000</td><td>189.329</td><td>222.000</td><td>411.329</td></tr> <tr><td>2019 - Sobretasa bomberil</td><td>0,05</td><td>142.061.000</td><td>35.500</td><td>00</td><td>35.500</td><td>2015 - Sobretasa bomberil</td><td>0,05</td><td>126.219.000</td><td>27.900</td><td>39.000</td><td>66.900</td></tr> <tr><td>2018 - Predial</td><td>0,005</td><td>137.923.000</td><td>690.000</td><td>172.000</td><td>862.000</td><td>2014 - Predial</td><td>0,0065</td><td>122.543.000</td><td>446.000</td><td>653.000</td><td>1.099.000</td></tr> <tr><td>2018 - Sobretasa ambiental</td><td>0,0015</td><td>137.923.000</td><td>206.884</td><td>53.000</td><td>259.884</td><td>2014 - Sobretasa ambiental</td><td>0,0015</td><td>122.543.000</td><td>183.815</td><td>266.000</td><td>449.815</td></tr> <tr><td>2018 - Sobretasa bomberil</td><td>0,05</td><td>137.923.000</td><td>34.500</td><td>11.000</td><td>45.500</td><td>2014 - Sobretasa bomberil</td><td>0,05</td><td>122.543.000</td><td>22.300</td><td>41.000</td><td>63.300</td></tr> <tr><td>2017 - Predial</td><td>0,0050</td><td>133.906.000</td><td>670.000</td><td>370.000</td><td>1.040.000</td><td>2013 - Predial</td><td>0,0035</td><td>63.577.000</td><td>223.000</td><td>397.000</td><td>620.000</td></tr> <tr><td>2017 - Sobretasa ambiental</td><td>0,0015</td><td>133.906.000</td><td>200.859</td><td>111.000</td><td>311.859</td><td>2013 - Sobretasa ambiental</td><td>0,0015</td><td>63.577.000</td><td>95.366</td><td>168.000</td><td>263.366</td></tr> <tr><td>2017 - Sobretasa bomberil</td><td>0,05</td><td>133.906.000</td><td>33.500</td><td>23.000</td><td>56.500</td><td>2013 - Sobretasa bomberil</td><td>0,05</td><td>63.577.000</td><td>11.150</td><td>17.000</td><td>28.150</td></tr> <tr><td>2016 - Predial</td><td>0,0050</td><td>130.006.000</td><td>650.000</td><td>575.000</td><td>1.225.000</td><td>2012 - Predial</td><td>0,005</td><td>61.725.000</td><td>309.000</td><td>643.000</td><td>952.000</td></tr> <tr><td>2016 - Sobretasa ambiental</td><td>0,0015</td><td>130.006.000</td><td>195.009</td><td>171.000</td><td>366.009</td><td>2012 - Sobretasa ambiental</td><td>0,0015</td><td>61.725.000</td><td>92.588</td><td>191.000</td><td>283.588</td></tr> <tr><td>2016 - Sobretasa bomberil</td><td>0,05</td><td>130.006.000</td><td>32.500</td><td>35.000</td><td>67.500</td><td>2012 - Sobretasa bomberil</td><td>0,05</td><td>61.725.000</td><td>15.450</td><td>21.000</td><td>36.450</td></tr> <tr> <td colspan="2"></td> <td colspan="2">CAPITAL</td> <td colspan="2">5.845.742</td> <td colspan="2">INTERESES</td> <td colspan="2">4.838.000</td> <td colspan="2">TOTAL</td> <td colspan="2">10.683.742</td> </tr> <tr> <td colspan="3">FECHAS LIMITES DE PAGO</td> <td colspan="3">VALOR TOTAL DEUDA</td> <td colspan="3">DESCUENTO</td> <td colspan="3">BENEFICIO TEMPORAL</td> <td colspan="3">VALOR A PAGAR</td> </tr> <tr> <td colspan="3">30/05/2019</td> <td colspan="3">10.683.742</td> <td colspan="3">35.500</td> <td colspan="3">3.386.600</td> <td colspan="3">7.261.642</td> </tr> <tr> <td colspan="6">A partir del primero de julio de cada vigencia, el contribuyente deberá pagar intereses moratorios causados por cada día calendario de retardo a la tasa de interés vigente, según lo establecido por el artículo 414 del Acuerdo Municipal No. 015 del 28 de noviembre de 2018.</td> <td colspan="6">Usted está pagando la(s) vigencia(s) 2012, 2013, 2014, 2015, 2016, 2017, 2018, 2019</td> </tr> </tbody> </table>												Año - Concepto	Tarifa	Base Grav	Impuesto	Intereses	Total	Año - Concepto	Tarifa	Base Grav	Impuesto	Intereses	Total	2019 - Predial	0,005	142.061.000	710.000	00	710.000	2015 - Predial	0,0050	126.219.000	588.000	659.000	1.217.000	2019 - Sobretasa ambiental	0,0015	142.061.000	213.092	00	213.092	2015 - Sobretasa ambiental	0,0015	126.219.000	189.329	222.000	411.329	2019 - Sobretasa bomberil	0,05	142.061.000	35.500	00	35.500	2015 - Sobretasa bomberil	0,05	126.219.000	27.900	39.000	66.900	2018 - Predial	0,005	137.923.000	690.000	172.000	862.000	2014 - Predial	0,0065	122.543.000	446.000	653.000	1.099.000	2018 - Sobretasa ambiental	0,0015	137.923.000	206.884	53.000	259.884	2014 - Sobretasa ambiental	0,0015	122.543.000	183.815	266.000	449.815	2018 - Sobretasa bomberil	0,05	137.923.000	34.500	11.000	45.500	2014 - Sobretasa bomberil	0,05	122.543.000	22.300	41.000	63.300	2017 - Predial	0,0050	133.906.000	670.000	370.000	1.040.000	2013 - Predial	0,0035	63.577.000	223.000	397.000	620.000	2017 - Sobretasa ambiental	0,0015	133.906.000	200.859	111.000	311.859	2013 - Sobretasa ambiental	0,0015	63.577.000	95.366	168.000	263.366	2017 - Sobretasa bomberil	0,05	133.906.000	33.500	23.000	56.500	2013 - Sobretasa bomberil	0,05	63.577.000	11.150	17.000	28.150	2016 - Predial	0,0050	130.006.000	650.000	575.000	1.225.000	2012 - Predial	0,005	61.725.000	309.000	643.000	952.000	2016 - Sobretasa ambiental	0,0015	130.006.000	195.009	171.000	366.009	2012 - Sobretasa ambiental	0,0015	61.725.000	92.588	191.000	283.588	2016 - Sobretasa bomberil	0,05	130.006.000	32.500	35.000	67.500	2012 - Sobretasa bomberil	0,05	61.725.000	15.450	21.000	36.450			CAPITAL		5.845.742		INTERESES		4.838.000		TOTAL		10.683.742		FECHAS LIMITES DE PAGO			VALOR TOTAL DEUDA			DESCUENTO			BENEFICIO TEMPORAL			VALOR A PAGAR			30/05/2019			10.683.742			35.500			3.386.600			7.261.642			A partir del primero de julio de cada vigencia, el contribuyente deberá pagar intereses moratorios causados por cada día calendario de retardo a la tasa de interés vigente, según lo establecido por el artículo 414 del Acuerdo Municipal No. 015 del 28 de noviembre de 2018.						Usted está pagando la(s) vigencia(s) 2012, 2013, 2014, 2015, 2016, 2017, 2018, 2019					
Año - Concepto	Tarifa	Base Grav	Impuesto	Intereses	Total	Año - Concepto	Tarifa	Base Grav	Impuesto	Intereses	Total																																																																																																																																																																																																																				
2019 - Predial	0,005	142.061.000	710.000	00	710.000	2015 - Predial	0,0050	126.219.000	588.000	659.000	1.217.000																																																																																																																																																																																																																				
2019 - Sobretasa ambiental	0,0015	142.061.000	213.092	00	213.092	2015 - Sobretasa ambiental	0,0015	126.219.000	189.329	222.000	411.329																																																																																																																																																																																																																				
2019 - Sobretasa bomberil	0,05	142.061.000	35.500	00	35.500	2015 - Sobretasa bomberil	0,05	126.219.000	27.900	39.000	66.900																																																																																																																																																																																																																				
2018 - Predial	0,005	137.923.000	690.000	172.000	862.000	2014 - Predial	0,0065	122.543.000	446.000	653.000	1.099.000																																																																																																																																																																																																																				
2018 - Sobretasa ambiental	0,0015	137.923.000	206.884	53.000	259.884	2014 - Sobretasa ambiental	0,0015	122.543.000	183.815	266.000	449.815																																																																																																																																																																																																																				
2018 - Sobretasa bomberil	0,05	137.923.000	34.500	11.000	45.500	2014 - Sobretasa bomberil	0,05	122.543.000	22.300	41.000	63.300																																																																																																																																																																																																																				
2017 - Predial	0,0050	133.906.000	670.000	370.000	1.040.000	2013 - Predial	0,0035	63.577.000	223.000	397.000	620.000																																																																																																																																																																																																																				
2017 - Sobretasa ambiental	0,0015	133.906.000	200.859	111.000	311.859	2013 - Sobretasa ambiental	0,0015	63.577.000	95.366	168.000	263.366																																																																																																																																																																																																																				
2017 - Sobretasa bomberil	0,05	133.906.000	33.500	23.000	56.500	2013 - Sobretasa bomberil	0,05	63.577.000	11.150	17.000	28.150																																																																																																																																																																																																																				
2016 - Predial	0,0050	130.006.000	650.000	575.000	1.225.000	2012 - Predial	0,005	61.725.000	309.000	643.000	952.000																																																																																																																																																																																																																				
2016 - Sobretasa ambiental	0,0015	130.006.000	195.009	171.000	366.009	2012 - Sobretasa ambiental	0,0015	61.725.000	92.588	191.000	283.588																																																																																																																																																																																																																				
2016 - Sobretasa bomberil	0,05	130.006.000	32.500	35.000	67.500	2012 - Sobretasa bomberil	0,05	61.725.000	15.450	21.000	36.450																																																																																																																																																																																																																				
		CAPITAL		5.845.742		INTERESES		4.838.000		TOTAL		10.683.742																																																																																																																																																																																																																			
FECHAS LIMITES DE PAGO			VALOR TOTAL DEUDA			DESCUENTO			BENEFICIO TEMPORAL			VALOR A PAGAR																																																																																																																																																																																																																			
30/05/2019			10.683.742			35.500			3.386.600			7.261.642																																																																																																																																																																																																																			
A partir del primero de julio de cada vigencia, el contribuyente deberá pagar intereses moratorios causados por cada día calendario de retardo a la tasa de interés vigente, según lo establecido por el artículo 414 del Acuerdo Municipal No. 015 del 28 de noviembre de 2018.						Usted está pagando la(s) vigencia(s) 2012, 2013, 2014, 2015, 2016, 2017, 2018, 2019																																																																																																																																																																																																																									



(415)7709998015500(8020)201910060118325(3900)0000007261642(96)20190530

DESCUENTO 5% - HASTA EL 30/05/2019

VALOR A PAGAR	\$7.261.642
---------------	-------------

Tasa Interés Mora : 27,01%
Tasa Vigente Desde: 1/05/2019 Hasta 31/05/2019

Puntos de pago: BANCO DAVIVIENDA, BANCO DE BOGOTA, BANCO DE OCCIDENTE Únicamente efectivo o cheque de gerencia girado a BBVA fiduciaria municipio de Valledupar ef 31452 Nt 860.048.608-5. Pagos con tarjeta de crédito/débito en la Tesorería Municipal y Banco de Occidente

FECHA DE EXPEDICIÓN 17/05/2019						RECIBO DE PAGO No. 201910060118325																																																																																																																																																																																																																									
A. IDENTIFICACIÓN DEL PREDIO																																																																																																																																																																																																																															
1. REFERENCIA CATASTRAL 01 - 03 - 00 - 00 - 0003 - 0028 - 0 - 00 - 00 - 0000				2. DIRECCIÓN DEL PREDIO K 18E 21 53				C.P																																																																																																																																																																																																																							
D. IDENTIFICACIÓN DEL SUJETO PASIVO DEL I.P.U																																																																																																																																																																																																																															
9. APELLIDOS Y NOMBRES / RAZÓN SOCIAL: MIGUEL ANTONIO RODRIGUEZ DUARTE						10. IDENTIFICACION: TIPO C			NÚMERO 5131557																																																																																																																																																																																																																						
<table border="1"> <thead> <tr> <th>Año - Concepto</th> <th>Tarifa</th> <th>Base Grav</th> <th>Impuesto</th> <th>Intereses</th> <th>Total</th> <th>Año - Concepto</th> <th>Tarifa</th> <th>Base Grav</th> <th>Impuesto</th> <th>Intereses</th> <th>Total</th> </tr> </thead> <tbody> <tr><td>2019 - Predial</td><td>0,005</td><td>142.061.000</td><td>710.000</td><td>00</td><td>710.000</td><td>2015 - Predial</td><td>0,0050</td><td>126.219.000</td><td>588.000</td><td>659.000</td><td>1.217.000</td></tr> <tr><td>2019 - Sobretasa ambiental</td><td>0,0015</td><td>142.061.000</td><td>213.092</td><td>00</td><td>213.092</td><td>2015 - Sobretasa ambiental</td><td>0,0015</td><td>126.219.000</td><td>189.329</td><td>222.000</td><td>411.329</td></tr> <tr><td>2019 - Sobretasa bomberil</td><td>0,05</td><td>142.061.000</td><td>35.500</td><td>00</td><td>35.500</td><td>2015 - Sobretasa bomberil</td><td>0,05</td><td>126.219.000</td><td>27.900</td><td>39.000</td><td>66.900</td></tr> <tr><td>2018 - Predial</td><td>0,005</td><td>137.923.000</td><td>690.000</td><td>172.000</td><td>862.000</td><td>2014 - Predial</td><td>0,0065</td><td>122.543.000</td><td>446.000</td><td>653.000</td><td>1.099.000</td></tr> <tr><td>2018 - Sobretasa ambiental</td><td>0,0015</td><td>137.923.000</td><td>206.884</td><td>53.000</td><td>259.884</td><td>2014 - Sobretasa ambiental</td><td>0,0015</td><td>122.543.000</td><td>183.815</td><td>266.000</td><td>449.815</td></tr> <tr><td>2018 - Sobretasa bomberil</td><td>0,05</td><td>137.923.000</td><td>34.500</td><td>11.000</td><td>45.500</td><td>2014 - Sobretasa bomberil</td><td>0,05</td><td>122.543.000</td><td>22.300</td><td>41.000</td><td>63.300</td></tr> <tr><td>2017 - Predial</td><td>0,0050</td><td>133.906.000</td><td>670.000</td><td>370.000</td><td>1.040.000</td><td>2013 - Predial</td><td>0,0035</td><td>63.577.000</td><td>223.000</td><td>397.000</td><td>620.000</td></tr> <tr><td>2017 - Sobretasa ambiental</td><td>0,0015</td><td>133.906.000</td><td>200.859</td><td>111.000</td><td>311.859</td><td>2013 - Sobretasa ambiental</td><td>0,0015</td><td>63.577.000</td><td>95.366</td><td>168.000</td><td>263.366</td></tr> <tr><td>2017 - Sobretasa bomberil</td><td>0,05</td><td>133.906.000</td><td>33.500</td><td>23.000</td><td>56.500</td><td>2013 - Sobretasa bomberil</td><td>0,05</td><td>63.577.000</td><td>11.150</td><td>17.000</td><td>28.150</td></tr> <tr><td>2016 - Predial</td><td>0,0050</td><td>130.006.000</td><td>650.000</td><td>575.000</td><td>1.225.000</td><td>2012 - Predial</td><td>0,005</td><td>61.725.000</td><td>309.000</td><td>643.000</td><td>952.000</td></tr> <tr><td>2016 - Sobretasa ambiental</td><td>0,0015</td><td>130.006.000</td><td>195.009</td><td>171.000</td><td>366.009</td><td>2012 - Sobretasa ambiental</td><td>0,0015</td><td>61.725.000</td><td>92.588</td><td>191.000</td><td>283.588</td></tr> <tr><td>2016 - Sobretasa bomberil</td><td>0,05</td><td>130.006.000</td><td>32.500</td><td>35.000</td><td>67.500</td><td>2012 - Sobretasa bomberil</td><td>0,05</td><td>61.725.000</td><td>15.450</td><td>21.000</td><td>36.450</td></tr> <tr> <td colspan="2"></td> <td colspan="2">CAPITAL</td> <td colspan="2">5.845.742</td> <td colspan="2">INTERESES</td> <td colspan="2">4.838.000</td> <td colspan="2">TOTAL</td> <td colspan="2">10.683.742</td> </tr> <tr> <td colspan="3">FECHAS LIMITES DE PAGO</td> <td colspan="3">VALOR TOTAL DEUDA</td> <td colspan="3">DESCUENTO</td> <td colspan="3">BENEFICIO TEMPORAL</td> <td colspan="3">VALOR A PAGAR</td> </tr> <tr> <td colspan="3">30/05/2019</td> <td colspan="3">10.683.742</td> <td colspan="3">35.500</td> <td colspan="3">3.386.600</td> <td colspan="3">7.261.642</td> </tr> <tr> <td colspan="6">A partir del primero de julio de cada vigencia, el contribuyente deberá pagar intereses moratorios causados por cada día calendario de retardo a la tasa de interés vigente, según lo establecido por el artículo 414 del Acuerdo Municipal No. 015 del 28 de noviembre de 2018.</td> <td colspan="6">Usted está pagando la(s) vigencia(s) 2012, 2013, 2014, 2015, 2016, 2017, 2018, 2019</td> </tr> </tbody> </table>												Año - Concepto	Tarifa	Base Grav	Impuesto	Intereses	Total	Año - Concepto	Tarifa	Base Grav	Impuesto	Intereses	Total	2019 - Predial	0,005	142.061.000	710.000	00	710.000	2015 - Predial	0,0050	126.219.000	588.000	659.000	1.217.000	2019 - Sobretasa ambiental	0,0015	142.061.000	213.092	00	213.092	2015 - Sobretasa ambiental	0,0015	126.219.000	189.329	222.000	411.329	2019 - Sobretasa bomberil	0,05	142.061.000	35.500	00	35.500	2015 - Sobretasa bomberil	0,05	126.219.000	27.900	39.000	66.900	2018 - Predial	0,005	137.923.000	690.000	172.000	862.000	2014 - Predial	0,0065	122.543.000	446.000	653.000	1.099.000	2018 - Sobretasa ambiental	0,0015	137.923.000	206.884	53.000	259.884	2014 - Sobretasa ambiental	0,0015	122.543.000	183.815	266.000	449.815	2018 - Sobretasa bomberil	0,05	137.923.000	34.500	11.000	45.500	2014 - Sobretasa bomberil	0,05	122.543.000	22.300	41.000	63.300	2017 - Predial	0,0050	133.906.000	670.000	370.000	1.040.000	2013 - Predial	0,0035	63.577.000	223.000	397.000	620.000	2017 - Sobretasa ambiental	0,0015	133.906.000	200.859	111.000	311.859	2013 - Sobretasa ambiental	0,0015	63.577.000	95.366	168.000	263.366	2017 - Sobretasa bomberil	0,05	133.906.000	33.500	23.000	56.500	2013 - Sobretasa bomberil	0,05	63.577.000	11.150	17.000	28.150	2016 - Predial	0,0050	130.006.000	650.000	575.000	1.225.000	2012 - Predial	0,005	61.725.000	309.000	643.000	952.000	2016 - Sobretasa ambiental	0,0015	130.006.000	195.009	171.000	366.009	2012 - Sobretasa ambiental	0,0015	61.725.000	92.588	191.000	283.588	2016 - Sobretasa bomberil	0,05	130.006.000	32.500	35.000	67.500	2012 - Sobretasa bomberil	0,05	61.725.000	15.450	21.000	36.450			CAPITAL		5.845.742		INTERESES		4.838.000		TOTAL		10.683.742		FECHAS LIMITES DE PAGO			VALOR TOTAL DEUDA			DESCUENTO			BENEFICIO TEMPORAL			VALOR A PAGAR			30/05/2019			10.683.742			35.500			3.386.600			7.261.642			A partir del primero de julio de cada vigencia, el contribuyente deberá pagar intereses moratorios causados por cada día calendario de retardo a la tasa de interés vigente, según lo establecido por el artículo 414 del Acuerdo Municipal No. 015 del 28 de noviembre de 2018.						Usted está pagando la(s) vigencia(s) 2012, 2013, 2014, 2015, 2016, 2017, 2018, 2019					
Año - Concepto	Tarifa	Base Grav	Impuesto	Intereses	Total	Año - Concepto	Tarifa	Base Grav	Impuesto	Intereses	Total																																																																																																																																																																																																																				
2019 - Predial	0,005	142.061.000	710.000	00	710.000	2015 - Predial	0,0050	126.219.000	588.000	659.000	1.217.000																																																																																																																																																																																																																				
2019 - Sobretasa ambiental	0,0015	142.061.000	213.092	00	213.092	2015 - Sobretasa ambiental	0,0015	126.219.000	189.329	222.000	411.329																																																																																																																																																																																																																				
2019 - Sobretasa bomberil	0,05	142.061.000	35.500	00	35.500	2015 - Sobretasa bomberil	0,05	126.219.000	27.900	39.000	66.900																																																																																																																																																																																																																				
2018 - Predial	0,005	137.923.000	690.000	172.000	862.000	2014 - Predial	0,0065	122.543.000	446.000	653.000	1.099.000																																																																																																																																																																																																																				
2018 - Sobretasa ambiental	0,0015	137.923.000	206.884	53.000	259.884	2014 - Sobretasa ambiental	0,0015	122.543.000	183.815	266.000	449.815																																																																																																																																																																																																																				
2018 - Sobretasa bomberil	0,05	137.923.000	34.500	11.000	45.500	2014 - Sobretasa bomberil	0,05	122.543.000	22.300	41.000	63.300																																																																																																																																																																																																																				
2017 - Predial	0,0050	133.906.000	670.000	370.000	1.040.000	2013 - Predial	0,0035	63.577.000	223.000	397.000	620.000																																																																																																																																																																																																																				
2017 - Sobretasa ambiental	0,0015	133.906.000	200.859	111.000	311.859	2013 - Sobretasa ambiental	0,0015	63.577.000	95.366	168.000	263.366																																																																																																																																																																																																																				
2017 - Sobretasa bomberil	0,05	133.906.000	33.500	23.000	56.500	2013 - Sobretasa bomberil	0,05	63.577.000	11.150	17.000	28.150																																																																																																																																																																																																																				
2016 - Predial	0,0050	130.006.000	650.000	575.000	1.225.000	2012 - Predial	0,005	61.725.000	309.000	643.000	952.000																																																																																																																																																																																																																				
2016 - Sobretasa ambiental	0,0015	130.006.000	195.009	171.000	366.009	2012 - Sobretasa ambiental	0,0015	61.725.000	92.588	191.000	283.588																																																																																																																																																																																																																				
2016 - Sobretasa bomberil	0,05	130.006.000	32.500	35.000	67.500	2012 - Sobretasa bomberil	0,05	61.725.000	15.450	21.000	36.450																																																																																																																																																																																																																				
		CAPITAL		5.845.742		INTERESES		4.838.000		TOTAL		10.683.742																																																																																																																																																																																																																			
FECHAS LIMITES DE PAGO			VALOR TOTAL DEUDA			DESCUENTO			BENEFICIO TEMPORAL			VALOR A PAGAR																																																																																																																																																																																																																			
30/05/2019			10.683.742			35.500			3.386.600			7.261.642																																																																																																																																																																																																																			
A partir del primero de julio de cada vigencia, el contribuyente deberá pagar intereses moratorios causados por cada día calendario de retardo a la tasa de interés vigente, según lo establecido por el artículo 414 del Acuerdo Municipal No. 015 del 28 de noviembre de 2018.						Usted está pagando la(s) vigencia(s) 2012, 2013, 2014, 2015, 2016, 2017, 2018, 2019																																																																																																																																																																																																																									



(415)7709998015500(8020)201910060118325(3900)0000007261642(96)20190530

DESCUENTO 5% - HASTA EL 30/05/2019

VALOR A PAGAR	\$7.261.642
---------------	-------------

Tasa Interés Mora : 27,01%
Tasa Vigente Desde: 1/05/2019 Hasta 31/05/2019

Puntos de pago: BANCO DAVIVIENDA, BANCO DE BOGOTA, BANCO DE OCCIDENTE Únicamente efectivo o cheque de gerencia girado a BBVA fiduciaria municipio de Valledupar ef 31452 Nt 860.048.608-5. Pagos con tarjeta de crédito/débito en la Tesorería Municipal y Banco de Occidente


472	Motivos de Devolución	Desconocido	No Existe Número
		Rehusado	No Reclamado
		<input checked="" type="checkbox"/> Cerrado	No Contactado
	Dirección Errada	Fallecido	Apartado Clausurado
	No Reside	Fuerza Mayor	
Fecha 1	14 MAY 2019	Fecha 2	15 MAY 2019
Nombre del distribuidor:	Jesus Ojeda	Nombre del distribuidor:	Jesus Ojeda
C.C.		C.C.	
Centro de Distribución:		Centro de Distribución:	186.476
Observaciones:		Observaciones:	
Observaciones:		Observaciones:	
Centro de Distribución:		Centro de Distribución:	
C.C.	178.909	C.C.	
Nombre del distribuidor:	MAESTRO	Nombre del distribuidor:	
Fecha 1:		Fecha 2:	
Fecha Mayor	MAY 2019	Fecha Mayor	
Dirección Errada		Dirección Errada	
No Reside		No Reside	
Cerrado		Cerrado	
Rehusado		Rehusado	
Desconocido		Desconocido	
No Existe Número		No Existe Número	
No Reclamado		No Reclamado	
No Contactado		No Contactado	
Apartado Clausurado		Apartado Clausurado	

472	Motivos de Devolución	Desconocido	No Existe Número
		Rehusado	No Reclamado
		<input checked="" type="checkbox"/> Cerrado	No Contactado
	Dirección Errada	Fallecido	Apartado Clausurado
	No Reside	Fuerza Mayor	
Fecha 1	14 MAY 2019	Fecha 2	15 MAY 2019
Nombre del distribuidor:	Jesus Ojeda	Nombre del distribuidor:	Jesus Ojeda
C.C.		C.C.	
Centro de Distribución:		Centro de Distribución:	186.476
Observaciones:		Observaciones:	
Observaciones:	Casa blanca puerta y caja marron	Observaciones:	

REMITENTE
 Nombre/ Razón Social
 ALCADIA DE VALLEDUPAR -
 SECRETARIA DE HACIENDA
 Dirección: CARRERA 5 # 15-69
 Ciudad: VALLEDUPAR
 Departamento: CESAR
 Código Postal: 200001387
 Envío: RA128843715CO



SECRETARIA DE HACIENDA



DESTINATARIO
 Nombre/ Razón Social:
 ZAIDA ELENA RODRIGUEZ
 AREVALO
 Dirección: CRA 18B 35 - 28

SH-FR-024

OFICIO
OFICINA DE RECAUDO

V01 - 03/2016

Ciudad: VALLEDUPAR
 Departamento: CESAR
 Código Postal:
 Fecha Pre-Admisión:
 30/05/2019 10:06:21
Min. Transporte Lic. de carga 0007203 del 20/05/2018
 Min. St. Res. Mensajería Express 036987 del 09/09/2016

27 de mayo de 2019

Oficio rentas 2019-MR

Señora:
ZAIDA ELENA RODRIGUEZ AREVALO
 Carrera 18B No. 35-28
 Valledupar-Cesar

En respuesta a su solicitud radicada en estas oficinas el día 22 de mayo de 2019, le adjuntamos Resolución 473 del 24 de mayo del 2019, donde se **"...aplica saldo a favor del Impuesto Predial..."**

Esperamos haber respondido a su solicitud de manera oportuna.

Atentamente;


JOHANA NATALIE DAZA MESTRE
 Jefe de recaudo Municipal de Valledupar

PROYECTO	REVISO	APROBO
MRODRIGUEZ Contratista	JOHANNA NATALIE DAZA MESTRE Jefe de Recaudo	JOHANNA NATALIE DAZA MESTRE Jefe de Recaudo



 Valledupar Avanza ALCALDÍA DE VALLEDUPAR	SECRETARIA DE HACIENDA	 ALCALDÍA DE VALLEDUPAR
COD SH-FR-024	OFICIO	V01 - 12/2015
	OFICINA DE RECAUDO	

RESOLUCIÓN: 000473 DE FECHA: 24 de mayo de 2019

"POR MEDIO DE LA CUAL SE APLICACIÓN UN SALDO A FAVOR AL IMPUESTO DE PREDIAL UNIFICADO, SEGÚN 000664 del 10 de julio del 2018"

El Jefe de Recaudos Municipal, en uso de sus facultades legales; y en especial la consagrada en el decreto 028 de enero de 2006 y en concordancia con lo establecido en los artículos 273, 274, 394 y 405 del acuerdo 026 de 2012 (Estatuto Tributario del Municipio de Valledupar y acuerdo 031 del 29 de diciembre del 2014 y acuerdo 015 del 28 de noviembre del 2018,

CONSIDERANDO:

Que el señor **ZAIDA ELENA RODRIGUEZ AREVALO** identificado con cedula de ciudadanía Cédula: 42494286 propietario principal de la referencia catastral **010301100027001**, según resolución **SEGÚN 000664 del 10 de julio del 2018**, firmada por el Jefe de Recaudo **JOHANA NATALI DAZA MESTRE**, Jefe de Recaudos Municipal; tiene un saldo a favor por valor de CIENTO SESENTA Y TRES MIL QUINIENTOS OCHENTA Y SEIS PESOS (\$163.586)

En solicitud realizada con radicado solicita se aplique el saldo a favor a la referencia **010301100027001**, a nombre de **ZAIDA ELENA RODRIGUEZ AREVALO** de CUARENTA Y DOS MIL TRESCIENTOS SESENTA PESOS (\$42.360), en las vigencia 2019.

En mérito de lo expuesto anteriormente, el Despacho.

RESUELVE:

ARTICULO PRIMERO: Hacer el ajuste crédito en las vigencias 2019 de CUARENTA Y DOS MIL TRESCIENTOS SESENTA PESOS (\$42.360), en la referencia catastral **010301100027001**, de **ZAIDA ELENA RODRIGUEZ AREVALO** del saldo reconocido en el artículo anterior.

ARTICULO SEGUNDO: Reconózcasele a **ZAIDA ELENA RODRIGUEZ AREVALO**, identificada con Cédula: 42494286, un nuevo saldo a favor por valor de un CIENTO VEINTIUN MIL DOSCIENTOS VEINTE SEIS PESOS (\$121.226).

ARTICULO TERCERO: Líbrese los oficios a que haya lugar.

ARTICULO CUARTO: Envíese copia de la presente Resolución a la Jefatura de recaudos para los ajustes pertinentes.

NOTIFÍQUESE Y CÚMPLASE


JOHANA NATALI DAZA MESTRE
Jefe de Recaudos Mu

PROYECTO Yanelis Elena Mestre Carrillo Aux. Adm.	REVISÓ Johana Natali Daza Mestre Jefe de recaudo	APROBO Johana Natali Daza Mestre Jefe de recaudo
---	---	---

472	Motivos de Devolución	Desconocido	<input checked="" type="checkbox"/> No Existe Número
		Rehusado	<input type="checkbox"/> No Reclamado
		Cerrado	<input type="checkbox"/> No Contactado
		Fallecido	<input type="checkbox"/> Apartado Clausurado
		Fuerza Mayor	
Dirección Errada			
No Reside			
Fecha 1:	1 JUN 2019	Fecha 2:	
Nombre del distribuidor:		Nombre del distribuidor:	
C.C.		C.C.:	
Centro de Distribución:		Centro de Distribución:	
Observaciones:		Observaciones:	

472	Motivos de Devolución	Desconocido	<input checked="" type="checkbox"/> No Existe Número
		Rehusado	<input type="checkbox"/> No Reclamado
		Cerrado	<input type="checkbox"/> No Contactado
		Fallecido	<input type="checkbox"/> Apartado Clausurado
		Fuerza Mayor	
Dirección Errada			
No Reside			
Fecha 1:	MAY 2019	Fecha 2:	
Nombre del distribuidor:		Nombre del distribuidor:	
C.C.		C.C.:	
Centro de Distribución:		Centro de Distribución:	
Observaciones:		Observaciones:	

472
Servicios Postales
Nacionales S.A.
NIT 900.062917-9
D/G 25 G 95 A 55
Línea Nat. 01 6000 111 211



REMITENTE

Nombre/ Razón Social
ALCABIDA DE VALLEDUPAR -
SECRETARIA DE HACIENDA **alledupar Avanza**
Alcabida Municipal

Dirección: CARRERA 5 # 15

SECRETARIA DE HACIENDA



ALCALDÍA
DE VALLEDUPAR

COD SH-FR-024

OFICIO

V01 - 12/2015

OFICINA DE RECAUDO

Ciudad: VALLEDUPAR

Departamento: CESAR

Código Postal: 200

Envío: RA128206427

DESTINATARIO

Nombre/ Razón Social:
CLARA INES SOTO GUERRA
Valledupar, 18 de mayo de 2019

SH-2019-OR-000642 ym

Dirección: CL 4 20

Ciudad: VALLEDUPAR

Departamento:

Código Postal

Fecha Pre-Adn

29/05/2019 10:53

Mín. Transporte Lic. de carga

Mín. 10 Res. Masajeria Expr.

Señores:
CLARA INES SOTO GUERRA
C 4 20 64 Y K 8 16A 76
Valledupar.

Cordial saludo:

Asunto: Respuesta a oficio del 17 de mayo del 2019

Por medio de la presente me permito informarle que a la fecha de hoy 18 de mayo del 2019 el Instituto Geográfico Agustín Codazzi (IGAC), no a enviado resolución de cambio de propietario para estos predios, debido a que esta entidad es la autoridad catastral del Municipio no podemos realizar estos cambio directamente.

En estos términos damos respuesta a su solicitud e informamos que estamos dispuesto a darle una mayor información en nuestras oficinas

Agradeciendo su atención,

Atentamente,

JOHANA NATALI DAZA MESTRE
Jefe de Recaudo Municipal.

PROYECTO	REVISO	APROBO
Yanelis Maestre Carrillo Auxiliar Administrativo	Yanelis Maestre Carrillo Auxiliar Administrativo	Johana Natali Daza Mestre Jefe de Recaudo

Carrera 5 N° 15-69 PRIMER PISO Tel, 5842400 www.valledupar-cesar.gov.co Valledupar - Cesar



472

Motivos de Devolución

Desconocido

No Existe Número

Rehusado

No Reclamado

Cerrado

No Contactado

Dirección Errada

Fallecido

Apartado Clausurado

No Reside

Fuerza Mayor

Fecha 1:

Fecha 2:

Nombre del distribuidor:

Nombre del distribuidor:

C.C.

C.C.

Centro de Distribución:


Centro de Distribución:

Observaciones:

Observaciones:

By 20-62 y
20-74

Balmer / No. 110 Ovieta
12644639



472

Servicios Postales Nacionales S.A. NIT 900.062917-9 DG 25 G 95 A 55 Línea Nat. 01 8000 111 210



SECRETARIA DE HACIENDA



ALCALDÍA DE VALLEDUPAR

REMITENTE

Nombre/ Razón Social
ALCALDIA DE VALLEDUPAR - SECRETARIA DE HACIENDA

Dirección: CARRERA 5 # 15-69

Ciudad: VALLEDUPAR

Departamento: CESAR

Código Postal: 200001387

Envío: RA128206435CO

Valledupar Avanza

SH-FR-024

OFICIO

V01 - 12/2015

OFICINA DE RECAUDO

S-2019-HR-00741-ym

DESTINATARIO

Nombre/ Razón Social:
GENTH ANTONIA MARTINEZ

Dirección: MZ 5 13 APTO 102 LEANDRO DIAZ ETP 1

Ciudad: VALLEDUPAR

Departamento: CESAR

Código Postal:

Fecha Pre-Admisión:
29/05/2019 10:53:39

Min. Transporte Lic de cargo 0087200 del 20/10/18
Min. TIC Res Mensajería Express 001667 del 09/08/18

Valledupar, 24 de mayo de 2019

GENTH ANTONIA MARTINEZ MARTINEZ

zona 5 13 apartamento 102

junto cerrado parque Bolívar, Leandro Díaz etapa 1

Valledupar - Cesar

Asunto: Respuesta solicitud de fecha de 22 de mayo de 2019.

Cordial saludo:

En atención a su solicitud recibida en nuestro despacho el día 22 de mayo de 2019, me permito informarle lo siguiente:

Me permito enviar factura de pago, con la reliquidación realizada según lo establecido en el estatuto acuerdo 031 de del 29 de diciembre del 2014.

En estos términos espero haber atendido su petición dentro de los términos legales, la cual será comunicada por los medios más expeditos.

Atentamente,


JOHANA NATALI DAZA MESTRE
Jefe de Recaudo Municipal.

PROYECTO	REVISO	APROBO
Yanelis Maestre Carrillo Auxiliar Administrativo	Yanelis Maestre Carrillo Auxiliar Administrativo	Johana Natali Daza Mestre Jefe de Recaudo

Carrera 5 N° 15-69 PRIMER PISO Tel, 5842400 www.valledupar-cesar.gov.co Valledupar - Cesar



ALCALDIA DE VALLEDUPAR

NIT: 860.098.914

Secretaría de Hacienda Municipal

IMPUESTO PREDIAL UNIFICADO



CONTRIBUYENTE

FECHA DE EXPEDICIÓN: 24/05/2019

RECIBO DE PAGO No. 201910060120518

A. IDENTIFICACIÓN DEL PREDIO																																																																																																											
1.REFERENCIA CATASTRAL: 01 - 03 - 00 - 00 - 0346 - 0901 - 9 - 13 - 01 - 0002				2.REFERENCIA ANT.: 01 - 03 - 0346 - 0901 - 975				3.DIRECCIÓN: MZ 5 IN 13 AP 102																																																																																																			
B. INFORMACIÓN SOBRE EL ÁREA DEL PREDIO																																																																																																											
4.ÁREA DEL TERRENO (M2): 30				5.ÁREA CONSTRUIDA (M2): 49				6.MATRÍCULA INMOBILIARIA:																																																																																																			
C. CLASIFICACIÓN Y TARIFA																																																																																																											
7.DESTINO ECONÓMICO: A - HABITACIONAL				8.ESTRATO: 1				9.TARIFA: 1 x Mil																																																																																																			
D. IDENTIFICACIÓN DEL SUJETO PASIVO DEL I.P.U																																																																																																											
10.APELLIDOS Y NOMBRES / RAZÓN SOCIAL:						11.IDENTIFICACIÓN:			12.DIRECCIÓN DE NOTIFICACIÓN:																																																																																																		
GENITH ANTONIA MARTINEZ MARTINEZ						C - 26944913			CL 9 A 3 52 BRR LAS MARGARITAS CORR DE ATANQUEZ																																																																																																		
<table border="1"> <thead> <tr> <th>Año - Concepto</th> <th>Tarifa</th> <th>Base Grav</th> <th>Impuesto</th> <th>Intereses</th> <th>Total</th> <th>Año - Concepto</th> <th>Tarifa</th> <th>Base Grav</th> <th>Impuesto</th> <th>Intereses</th> <th>Total</th> </tr> </thead> <tbody> <tr> <td>2019 - Predial</td> <td>0,001</td> <td>19.586.000</td> <td>20.000</td> <td>00</td> <td>20.000</td> <td>2017 - Predial</td> <td>0,001</td> <td>18.462.000</td> <td>18.000</td> <td>1.000</td> <td>19.000</td> </tr> <tr> <td>2019 - Sobretasa ambiental</td> <td>0,0015</td> <td>19.586.000</td> <td>29.379</td> <td>00</td> <td>29.379</td> <td>2017 - Sobretasa ambiental</td> <td>0,0015</td> <td>18.462.000</td> <td>27.693</td> <td>23.000</td> <td>50.693</td> </tr> <tr> <td>2019 - Sobretasa bomberil</td> <td>0,05</td> <td>19.586.000</td> <td>1.000</td> <td>00</td> <td>1.000</td> <td>2017 - Sobretasa bomberil</td> <td>0,05</td> <td>18.462.000</td> <td>900</td> <td>00</td> <td>900</td> </tr> <tr> <td>2018 - Predial</td> <td>0,001</td> <td>19.016.000</td> <td>19.000</td> <td>00</td> <td>19.000</td> <td></td> <td></td> <td></td> <td></td> <td></td> <td></td> </tr> <tr> <td>2018 - Sobretasa ambiental</td> <td>0,0015</td> <td>19.016.000</td> <td>28.524</td> <td>11.000</td> <td>39.524</td> <td></td> <td></td> <td></td> <td></td> <td></td> <td></td> </tr> <tr> <td>2018 - Sobretasa bomberil</td> <td>0,05</td> <td>19.016.000</td> <td>950</td> <td>00</td> <td>950</td> <td></td> <td></td> <td></td> <td></td> <td></td> <td></td> </tr> <tr> <td colspan="3"></td> <td>CAPITAL</td> <td colspan="2">145.446</td> <td>INTERESES</td> <td colspan="2">35.000</td> <td colspan="2">TOTAL</td> <td>180.446</td> </tr> </tbody> </table>												Año - Concepto	Tarifa	Base Grav	Impuesto	Intereses	Total	Año - Concepto	Tarifa	Base Grav	Impuesto	Intereses	Total	2019 - Predial	0,001	19.586.000	20.000	00	20.000	2017 - Predial	0,001	18.462.000	18.000	1.000	19.000	2019 - Sobretasa ambiental	0,0015	19.586.000	29.379	00	29.379	2017 - Sobretasa ambiental	0,0015	18.462.000	27.693	23.000	50.693	2019 - Sobretasa bomberil	0,05	19.586.000	1.000	00	1.000	2017 - Sobretasa bomberil	0,05	18.462.000	900	00	900	2018 - Predial	0,001	19.016.000	19.000	00	19.000							2018 - Sobretasa ambiental	0,0015	19.016.000	28.524	11.000	39.524							2018 - Sobretasa bomberil	0,05	19.016.000	950	00	950										CAPITAL	145.446		INTERESES	35.000		TOTAL		180.446
Año - Concepto	Tarifa	Base Grav	Impuesto	Intereses	Total	Año - Concepto	Tarifa	Base Grav	Impuesto	Intereses	Total																																																																																																
2019 - Predial	0,001	19.586.000	20.000	00	20.000	2017 - Predial	0,001	18.462.000	18.000	1.000	19.000																																																																																																
2019 - Sobretasa ambiental	0,0015	19.586.000	29.379	00	29.379	2017 - Sobretasa ambiental	0,0015	18.462.000	27.693	23.000	50.693																																																																																																
2019 - Sobretasa bomberil	0,05	19.586.000	1.000	00	1.000	2017 - Sobretasa bomberil	0,05	18.462.000	900	00	900																																																																																																
2018 - Predial	0,001	19.016.000	19.000	00	19.000																																																																																																						
2018 - Sobretasa ambiental	0,0015	19.016.000	28.524	11.000	39.524																																																																																																						
2018 - Sobretasa bomberil	0,05	19.016.000	950	00	950																																																																																																						
			CAPITAL	145.446		INTERESES	35.000		TOTAL		180.446																																																																																																
FECHAS LIMITES DE PAGO			VALOR TOTAL DEUDA		DESCUENTO		BENEFICIO TEMPORAL		VALOR A PAGAR																																																																																																		
31/05/2019			180.446		1.000		24.500		154.946																																																																																																		
A partir del primero de julio de cada vigencia, el contribuyente deberá pagar intereses moratorios causados por cada día calendario de retardo a la tasa de interés vigente, según lo establecido por el artículo 414 del Acuerdo Municipal No. 015 del 28 de noviembre de 2018.						Usted está pagando la(s) vigencia(s) 2017, 2018, 2019																																																																																																					



(415)7709998015500(8020)201910060120518(3900)0000000154946(96)20190531

DESCUENTO 5% - HASTA EL 31/05/2019	
VALOR A PAGAR	\$154.946

Tasa Interés Mora : 27,01%
Tasa Vigente Desde: 1/05/2019 Hasta 31/05/2019

Puntos de pago: BANCO DAVIVIENDA, BANCO DE BOGOTA, BANCO DE OCCIDENTE Únicamente efectivo o cheque de gerencia girado a BBVA fiduciaria municipio de Valledupar ef 31452 Nit 860.048.608-5. Pagos con tarjeta de crédito/débito en la Tesorería Municipal y Banco de Occidente

ALCALDIA DE VALLEDUPAR

IMPUESTO PREDIAL UNIFICADO



ALCALDIA

A. IDENTIFICACIÓN DEL PREDIO																																																																																																											
1.REFERENCIA CATASTRAL 01 - 03 - 00 - 00 - 0346 - 0901 - 9 - 13 - 01 - 0002				2.DIRECCIÓN DEL PREDIO MZ 5 IN 13 AP 102				C.P																																																																																																			
D. IDENTIFICACIÓN DEL SUJETO PASIVO DEL I.P.U																																																																																																											
9.APELLIDOS Y NOMBRES / RAZÓN SOCIAL:						10.IDENTIFICACIÓN:			NÚMERO 26944913																																																																																																		
GENITH ANTONIA MARTINEZ MARTINEZ						TIPO C																																																																																																					
<table border="1"> <thead> <tr> <th>Año - Concepto</th> <th>Tarifa</th> <th>Base Grav</th> <th>Impuesto</th> <th>Intereses</th> <th>Total</th> <th>Año - Concepto</th> <th>Tarifa</th> <th>Base Grav</th> <th>Impuesto</th> <th>Intereses</th> <th>Total</th> </tr> </thead> <tbody> <tr> <td>2019 - Predial</td> <td>0,001</td> <td>19.586.000</td> <td>20.000</td> <td>00</td> <td>20.000</td> <td>2017 - Predial</td> <td>0,001</td> <td>18.462.000</td> <td>18.000</td> <td>1.000</td> <td>19.000</td> </tr> <tr> <td>2019 - Sobretasa ambiental</td> <td>0,0015</td> <td>19.586.000</td> <td>29.379</td> <td>00</td> <td>29.379</td> <td>2017 - Sobretasa ambiental</td> <td>0,0015</td> <td>18.462.000</td> <td>27.693</td> <td>23.000</td> <td>50.693</td> </tr> <tr> <td>2019 - Sobretasa bomberil</td> <td>0,05</td> <td>19.586.000</td> <td>1.000</td> <td>00</td> <td>1.000</td> <td>2017 - Sobretasa bomberil</td> <td>0,05</td> <td>18.462.000</td> <td>900</td> <td>00</td> <td>900</td> </tr> <tr> <td>2018 - Predial</td> <td>0,001</td> <td>19.016.000</td> <td>19.000</td> <td>00</td> <td>19.000</td> <td></td> <td></td> <td></td> <td></td> <td></td> <td></td> </tr> <tr> <td>2018 - Sobretasa ambiental</td> <td>0,0015</td> <td>19.016.000</td> <td>28.524</td> <td>11.000</td> <td>39.524</td> <td></td> <td></td> <td></td> <td></td> <td></td> <td></td> </tr> <tr> <td>2018 - Sobretasa bomberil</td> <td>0,05</td> <td>19.016.000</td> <td>950</td> <td>00</td> <td>950</td> <td></td> <td></td> <td></td> <td></td> <td></td> <td></td> </tr> <tr> <td colspan="3"></td> <td>CAPITAL</td> <td colspan="2">145.446</td> <td>INTERESES</td> <td colspan="2">35.000</td> <td colspan="2">TOTAL</td> <td>180.446</td> </tr> </tbody> </table>												Año - Concepto	Tarifa	Base Grav	Impuesto	Intereses	Total	Año - Concepto	Tarifa	Base Grav	Impuesto	Intereses	Total	2019 - Predial	0,001	19.586.000	20.000	00	20.000	2017 - Predial	0,001	18.462.000	18.000	1.000	19.000	2019 - Sobretasa ambiental	0,0015	19.586.000	29.379	00	29.379	2017 - Sobretasa ambiental	0,0015	18.462.000	27.693	23.000	50.693	2019 - Sobretasa bomberil	0,05	19.586.000	1.000	00	1.000	2017 - Sobretasa bomberil	0,05	18.462.000	900	00	900	2018 - Predial	0,001	19.016.000	19.000	00	19.000							2018 - Sobretasa ambiental	0,0015	19.016.000	28.524	11.000	39.524							2018 - Sobretasa bomberil	0,05	19.016.000	950	00	950										CAPITAL	145.446		INTERESES	35.000		TOTAL		180.446
Año - Concepto	Tarifa	Base Grav	Impuesto	Intereses	Total	Año - Concepto	Tarifa	Base Grav	Impuesto	Intereses	Total																																																																																																
2019 - Predial	0,001	19.586.000	20.000	00	20.000	2017 - Predial	0,001	18.462.000	18.000	1.000	19.000																																																																																																
2019 - Sobretasa ambiental	0,0015	19.586.000	29.379	00	29.379	2017 - Sobretasa ambiental	0,0015	18.462.000	27.693	23.000	50.693																																																																																																
2019 - Sobretasa bomberil	0,05	19.586.000	1.000	00	1.000	2017 - Sobretasa bomberil	0,05	18.462.000	900	00	900																																																																																																
2018 - Predial	0,001	19.016.000	19.000	00	19.000																																																																																																						
2018 - Sobretasa ambiental	0,0015	19.016.000	28.524	11.000	39.524																																																																																																						
2018 - Sobretasa bomberil	0,05	19.016.000	950	00	950																																																																																																						
			CAPITAL	145.446		INTERESES	35.000		TOTAL		180.446																																																																																																
FECHAS LIMITES DE PAGO			VALOR TOTAL DEUDA		DESCUENTO		BENEFICIO TEMPORAL		VALOR A PAGAR																																																																																																		
31/05/2019			180.446		1.000		24.500		154.946																																																																																																		
A partir del primero de julio de cada vigencia, el contribuyente deberá pagar intereses moratorios causados por cada día calendario de retardo a la tasa de interés vigente, según lo establecido por el artículo 414 del Acuerdo Municipal No. 015 del 28 de noviembre de 2018.						Usted está pagando la(s) vigencia(s) 2017, 2018, 2019																																																																																																					



(415)7709998015500(8020)201910060120518(3900)0000000154946(96)20190531

DESCUENTO 5% - HASTA EL 31/05/2019	
VALOR A PAGAR	\$154.946

Tasa Interés Mora : 27,01%
Tasa Vigente Desde: 1/05/2019 Hasta 31/05/2019

Puntos de pago: BANCO DAVIVIENDA, BANCO DE BOGOTA, BANCO DE OCCIDENTE Únicamente efectivo o cheque de gerencia girado a BBVA fiduciaria municipio de Valledupar ef 31452 Nit 860.048.608-5. Pagos con tarjeta de crédito/débito en la Tesorería Municipal y Banco de Occidente

Usted está pagando la(s) vigencia(s) 2017, 2018, 2019

ALCALDIA DE VALLEDUPAR

IMPUESTO PREDIAL UNIFICADO



BANCO

A. IDENTIFICACIÓN DEL PREDIO																																																																																																											
1.REFERENCIA CATASTRAL 01 - 03 - 00 - 00 - 0346 - 0901 - 9 - 13 - 01 - 0002				2.DIRECCIÓN DEL PREDIO MZ 5 IN 13 AP 102				C.P																																																																																																			
D. IDENTIFICACIÓN DEL SUJETO PASIVO DEL I.P.U																																																																																																											
9.APELLIDOS Y NOMBRES / RAZÓN SOCIAL:						10.IDENTIFICACIÓN:			NÚMERO 26944913																																																																																																		
GENITH ANTONIA MARTINEZ MARTINEZ						TIPO C																																																																																																					
<table border="1"> <thead> <tr> <th>Año - Concepto</th> <th>Tarifa</th> <th>Base Grav</th> <th>Impuesto</th> <th>Intereses</th> <th>Total</th> <th>Año - Concepto</th> <th>Tarifa</th> <th>Base Grav</th> <th>Impuesto</th> <th>Intereses</th> <th>Total</th> </tr> </thead> <tbody> <tr> <td>2019 - Predial</td> <td>0,001</td> <td>19.586.000</td> <td>20.000</td> <td>00</td> <td>20.000</td> <td>2017 - Predial</td> <td>0,001</td> <td>18.462.000</td> <td>18.000</td> <td>1.000</td> <td>19.000</td> </tr> <tr> <td>2019 - Sobretasa ambiental</td> <td>0,0015</td> <td>19.586.000</td> <td>29.379</td> <td>00</td> <td>29.379</td> <td>2017 - Sobretasa ambiental</td> <td>0,0015</td> <td>18.462.000</td> <td>27.693</td> <td>23.000</td> <td>50.693</td> </tr> <tr> <td>2019 - Sobretasa bomberil</td> <td>0,05</td> <td>19.586.000</td> <td>1.000</td> <td>00</td> <td>1.000</td> <td>2017 - Sobretasa bomberil</td> <td>0,05</td> <td>18.462.000</td> <td>900</td> <td>00</td> <td>900</td> </tr> <tr> <td>2018 - Predial</td> <td>0,001</td> <td>19.016.000</td> <td>19.000</td> <td>00</td> <td>19.000</td> <td></td> <td></td> <td></td> <td></td> <td></td> <td></td> </tr> <tr> <td>2018 - Sobretasa ambiental</td> <td>0,0015</td> <td>19.016.000</td> <td>28.524</td> <td>11.000</td> <td>39.524</td> <td></td> <td></td> <td></td> <td></td> <td></td> <td></td> </tr> <tr> <td>2018 - Sobretasa bomberil</td> <td>0,05</td> <td>19.016.000</td> <td>950</td> <td>00</td> <td>950</td> <td></td> <td></td> <td></td> <td></td> <td></td> <td></td> </tr> <tr> <td colspan="3"></td> <td>CAPITAL</td> <td colspan="2">145.446</td> <td>INTERESES</td> <td colspan="2">35.000</td> <td colspan="2">TOTAL</td> <td>180.446</td> </tr> </tbody> </table>												Año - Concepto	Tarifa	Base Grav	Impuesto	Intereses	Total	Año - Concepto	Tarifa	Base Grav	Impuesto	Intereses	Total	2019 - Predial	0,001	19.586.000	20.000	00	20.000	2017 - Predial	0,001	18.462.000	18.000	1.000	19.000	2019 - Sobretasa ambiental	0,0015	19.586.000	29.379	00	29.379	2017 - Sobretasa ambiental	0,0015	18.462.000	27.693	23.000	50.693	2019 - Sobretasa bomberil	0,05	19.586.000	1.000	00	1.000	2017 - Sobretasa bomberil	0,05	18.462.000	900	00	900	2018 - Predial	0,001	19.016.000	19.000	00	19.000							2018 - Sobretasa ambiental	0,0015	19.016.000	28.524	11.000	39.524							2018 - Sobretasa bomberil	0,05	19.016.000	950	00	950										CAPITAL	145.446		INTERESES	35.000		TOTAL		180.446
Año - Concepto	Tarifa	Base Grav	Impuesto	Intereses	Total	Año - Concepto	Tarifa	Base Grav	Impuesto	Intereses	Total																																																																																																
2019 - Predial	0,001	19.586.000	20.000	00	20.000	2017 - Predial	0,001	18.462.000	18.000	1.000	19.000																																																																																																
2019 - Sobretasa ambiental	0,0015	19.586.000	29.379	00	29.379	2017 - Sobretasa ambiental	0,0015	18.462.000	27.693	23.000	50.693																																																																																																
2019 - Sobretasa bomberil	0,05	19.586.000	1.000	00	1.000	2017 - Sobretasa bomberil	0,05	18.462.000	900	00	900																																																																																																
2018 - Predial	0,001	19.016.000	19.000	00	19.000																																																																																																						
2018 - Sobretasa ambiental	0,0015	19.016.000	28.524	11.000	39.524																																																																																																						
2018 - Sobretasa bomberil	0,05	19.016.000	950	00	950																																																																																																						
			CAPITAL	145.446		INTERESES	35.000		TOTAL		180.446																																																																																																
FECHAS LIMITES DE PAGO			VALOR TOTAL DEUDA		DESCUENTO		BENEFICIO TEMPORAL		VALOR A PAGAR																																																																																																		
31/05/2019			180.446		1.000		24.500		154.946																																																																																																		
A partir del primero de julio de cada vigencia, el contribuyente deberá pagar intereses moratorios causados por cada día calendario de retardo a la tasa de interés vigente, según lo establecido por el artículo 414 del Acuerdo Municipal No. 015 del 28 de noviembre de 2018.						Usted está pagando la(s) vigencia(s) 2017, 2018, 2019																																																																																																					



(415)7709998015500(8020)201910060120518(3900)0000000154946(96)20190531

DESCUENTO 5% - HASTA EL 31/05/2019	
VALOR A PAGAR	\$154.946

Tasa Interés Mora : 27,01%
Tasa Vigente Desde: 1/05/2019 Hasta 31/05/2019

Puntos de pago: BANCO DAVIVIENDA, BANCO DE BOGOTA, BANCO DE OCCIDENTE Únicamente efectivo o cheque de gerencia girado a BBVA fiduciaria municipio de Valledupar ef 31452 Nit 860.048.608-5. Pagos con tarjeta de crédito/débito en la Tesorería Municipal y Banco de Occidente

Usted está pagando la(s) vigencia(s) 2017, 2018, 2019

472	Motivos de Devolución	Desconocido	No Existe Número
	228 AX	Rehusado	No Reclamado
	Dirección Errada	Cerrado	No Contactado
	No Reside	Fallecido	Apartado Clausurado
		Fuerza Mayor	
Fecha 1:	0 MAY 2019	Fecha 2:	1 MAY 2019
Nombre del distribuidor:		Nombre del distribuidor:	
C.C. Josés Ojeda		C.C. Josés Ojeda	
Centro de Distribución:	184474	Centro de Distribución:	18447
Observaciones:	Nº en la puerta con rojo y negro		



 Valledupar Avanza Alcaldía Municipal	SECRETARIA DE HACIENDA	 ALCALDÍA DE VALLEDUPAR
COD SH-FR-024	OFICIO	V01 - 12/2015
	OFICINA DE RECAUDO	

OFICIO N° 20190000728.JC

Valledupar, 16 de Mayo de 2019.

Doctor:
GINO ERNESTO POLITI CUADROS
 Representante Legal de MERCADERIA S.A.S
 Dirección: KM 7 +400 Metro Anillo vial Floridablanca
 Teléfonos: 3122511353 - 559230
 Chía – Cundinamarca.

REFERENCIA: Respuesta a su solicitud de 12 de Abril de 2019.

Cordial saludo

En atención a su comunicación radicada en este despacho el 12 de Abril de 2019.

Adjunto Registro de Identificación Tributaria del Contribuyente MERCADERIA S.A.S inscripto el 30 de Enero de 2018.

En esta instancia espero haber atendido su petición dentro de los términos legales, la cual será comunicada por los medios más expeditos.

Atentamente,

JOHANA NATALI DAZA MESTRE
 Jefe de Recaudo Municipal

PROYECTO	REVISO	APROBO
Johana Cuello Baquero Profesional universitario	Johana Natali Daza Mestre Jefe de Recaudo	Johana Natali Daza Mestre Jefe de Recaudo

Carrera 5 N° 15-69 PRIMER PISO Tel, 5842400 www.valledupar-cesar.gov.co

Valledupar - Cesar







MUNICIPIO DE VALLEDUPAR

Secretaría de Hacienda
Registro de Identificación Tributaria
Contribuyentes o Agentes retenedores

001

Fecha generación documento: 17/05/2019 12:45 p.m.

Página 1 de 2

A. OPCIÓN DE USO

1. INSCRIPCIÓN
 2. NOVEDAD
 3. CESE
 4. ESTADO: ACTIVO
 5. FECHA ACTUALIZACIÓN: 30/01/2018 11:17 A.M.

6. NÚMERO DE FORMULARIO



B. IDENTIFICACIÓN

7. TIPO DE PERSONA JURÍDICA
 8. TIPO DE DOCUMENTO: NIT
 9. NÚMERO DE IDENTIFICACIÓN: 900882422
 10. DV: 3
 11. PRIMER NOMBRE
 12. SEGUNDO NOMBRE
 13. PRIMER APELLIDO
 14. SEGUNDO APELLIDO
 15. RAZÓN SOCIAL: MERCADERIA S.A.S

C. UBICACIÓN

16. PAÍS: COLOMBIA
 17. DEPARTAMENTO: CUNDINAMARCA
 18. CIUDAD/MUNICIPIO: CHÍA
 19. MÓVIL: 3132511353
 20. TELÉFONO FIJO
 21. DIRECCIÓN DE NOTIFICACIÓN: KM 19 AUTOPISTA NORTE CENTRO EMPRESARIA
 22. CORREO ELECTRÓNICO: DIEGO.SACRISTAN@MERCADERIA.COM
 23. ¿NOTIFICACIONES ELECTRÓNICAS?: SI

D. MATRÍCULA MERCANTIL

24. No. MATRÍCULA MERCANTIL: 02608019
 25. FECHA DE LA MATRÍCULA: 26/08/2015
 26. CIUDAD DE LA MATRÍCULA: CHÍA
 27. FECHA DE CONSTITUCIÓN: 26/08/2015
 28. FECHA CESE DE ACTIVIDADES
 29. CÓDIGO CAUSAL

E. CLASIFICACIÓN

30. ACTIVIDADES ECONÓMICAS

CÓDIGO	NOMBRE ACTIVIDAD	FECHA INICIO	PRINCIPAL
4711	COMERCIO AL POR MENOR EN ESTABLECIMIENTOS NO ESPECIALIZADOS CON SURTIDO COMPUESTO PRINCIPALMENTE POR ALIMENTOS, BEBIDAS O TABACO	30/01/2018	SI

F. OBLIGACIONES

31. TIPO DE RÉGIMEN: REGIMEN COMUN

32. OBLIGACIONES

CÓDIGO	OBLIGACIÓN	TIPO DECLARACIÓN	PERIODICIDAD
01			

La información contenida en el formulario, será responsabilidad de quien lo suscribe y en consecuencia corresponde exactamente a la realidad, por lo anterior, cualquier falsedad o inexactitud en que ocurra podrá ser sancionada.	Sin prejuicios de verificaciones que realice la Secretaría de Hacienda.
FIRMA DEL CONTRIBUYENTE O REPRESENTANTE LEGAL	FIRMA DEL FUNCIONARIO QUIEN REALIZA EL TRÁMITE
NOMBRE: GERMAN DARIO RESTREPO MOLINA DOCUMENTO: CC - 70554238	NOMBRE: YANELIS ELENA DOCUMENTO: CC - 26952648



MUNICIPIO DE VALLEDUPAR

Secretaría de Hacienda
Registro de Identificación Tributaria
Contribuyentes o Agentes retenedores

001

Fecha generación documento: 17/05/2019 12:45 p.m.

Página 2 de 2

	IMPUESTO DE INDUSTRIA Y COMERCIO, AVISOS Y TABLEROS	DECLARACIÓN DEL IMPUESTO DE INDUSTRIA Y COMERCIO	ANUAL
02	AGENTE RETENEDOR Y AUTORETENEDOR DE ICA	DECLARACION DE RETENCIONES Y AUTORETENCIONES DE ICA	BIMESTRAL

G. REPRESENTACIÓN

33. REPRESENTANTES

TIPO	FECHA INICIO	IDENTIFICACIÓN	NOMBRES Y APELLIDOS	EMAIL	TELÉFONO
REPRESENTANTE LEGAL	26/08/2015	CC - 70554238	GERMAN DARIO RESTREPO MOLINA	DEL.CY.MIRANDA@MERCADERIA.COM	3132511353
REVISOR FISCAL	26/08/2015	CC - 1075652910	YEIMI MONICA CUBILLOS CASTAÑEDA	DEL.CY.MIRANDA@MERCADERIA.COM	3132511353

H. ESTABLECIMIENTOS

34. ESTABLECIMIENTOS

TIPO	NOMBRE COMERCIAL	DIRECCIÓN	ACTIVIDAD	AVISOS
ESTABLECIMIENTO DE COMERCIO	MINIMERCADO JUSTO Y BUENO LA NEVADA	CR 44 5H - 24	4711	SI
ESTABLECIMIENTO DE COMERCIO	MINIMERCADO JUSTO Y BUENO CAÑAGUATE	CR 9 13B - 147	4711	SI
ESTABLECIMIENTO DE COMERCIO	MINIMERCADO JUSTO Y BUENO MAYALES	CR 7A 28 - 51	4711	SI
ESTABLECIMIENTO DE COMERCIO	MINIMERCADO JUSTO Y BUENO NOVALITO	CR 9 7B - 29	4711	SI

I. CONDICIONES ESPECIALES

35. CONDICIONES ESPECIALES

CÓDIGO	DESCRIPCIÓN

La información contenida en el formulario, será responsabilidad de quien lo suscribe y en consecuencia corresponde exactamente a la realidad, por lo anterior, cualquier falsedad o inexactitud en que ocurra podrá ser sancionada.	Sin prejuicios de verificaciones que realice la Secretaría de Hacienda.
FIRMA DEL CONTRIBUYENTE O REPRESENTANTE LEGAL	FIRMA DEL FUNCIONARIO QUIEN REALIZA EL TRÁMITE
NOMBRE: GERMAN DARIO RESTREPO MOLINA DOCUMENTO: CC - 70554238	NOMBRE: YANELIS ELENA DOCUMENTO: CC - 26952648

AMITE
 Johana Natalia Peres
 Jefe de Recaudos
 Alcaldia Valledupar.

472 Servicios Postales Nacionales S.A.
 NIT 900 062917-9
 DG 25 G 95 A 55
 Línea Nal: 01 8000 111 210

REMITENTE

Nombre/ Razón Social:
 ALCALDIA DE VALLEDUPAR - SECRETARIA DE HACIENDA
 Dirección: CARRERA 5 # 15-69
 Ciudad: VALLEDUPAR
 Departamento: CESAR
 Código Postal: 200001387
 Envío: RA125208675CO

DESTINATARIO

Nombre/ Razón Social:
 GINO ERNESTO PILITI CUADROS / MERCADERIA SAS
 Dirección: KM 7 + 400 METRO ANLO VIAL FLORIDABLANCA
 Ciudad: CHIA
 Departamento: CUNDINAMARCA
 Código Postal:
 Fecha Pre-Admisión:
 23/05/2019 11:33:15
 Más información de carga **000000** al 12. No. de Envío: **125208675CO**

472	Motivos de Devolución	<input type="checkbox"/> Desconocido	<input type="checkbox"/> No Existe Número
		<input type="checkbox"/> Rehusado	<input type="checkbox"/> No Reclamado
	<input type="checkbox"/> Dirección Errada	<input type="checkbox"/> Cerrado	<input type="checkbox"/> No Contactado
	<input checked="" type="checkbox"/> No Reside	<input type="checkbox"/> Fallecido	<input type="checkbox"/> Apartado Clausurado
		<input type="checkbox"/> Fuerza Mayor	
Fecha 1:	DIA	MES	AÑO
Nombre del distribuidor:	Nombre del distribuidor:		
C.C. Benito Casas B	C.C.		
Centro de Distribución:	Centro de Distribución:		
Observaciones:	Observaciones:		

Doctor
 Gino Ernesto Piliti
 Km 7 + 400 Metro Anlo
 Vial Floridablanca
 Chía - Cundinamarca